



## กฎกระทรวง

ฉบับที่ ๓๒๒ (พ.ศ. ๒๕๕๐)

ออกตามความในพระราชบัญญัติการผังเมือง

พ.ศ. ๒๕๑๘

อาศัยอำนาจตามความในมาตรา ๕ แห่งพระราชบัญญัติการผังเมือง พ.ศ. ๒๕๑๘ และมาตรา ๒๖  
วรรคหนึ่ง แห่งพระราชบัญญัติการผังเมือง พ.ศ. ๒๕๑๘ ซึ่งแก้ไขเพิ่มเติมโดยพระราชบัญญัติการผังเมือง  
(ฉบับที่ ๓) พ.ศ. ๒๕๓๕ รัฐมนตรีว่าการกระทรวงมหาดไทยออกกฎกระทรวงไว้ ดังต่อไปนี้

ข้อ ๑ กฎกระทรวงนี้ให้ใช้บังคับได้มีกำหนดห้าปี

ข้อ ๒ ให้ใช้บังคับผังเมืองรวม ในท้องที่ตำบลบางน้ำจืด ตำบลปากน้ำ และตำบลบางมะพร้าว  
อำเภอหลังสวน จังหวัดชุมพร ภายในแนวเขตตามแผนที่ท้ายกฎกระทรวงนี้

ข้อ ๓ การวางและจัดทำผังเมืองรวมตามกฎกระทรวงนี้ มีวัตถุประสงค์เพื่อใช้เป็นแนวทาง  
ในการพัฒนา การดำรงรักษาเมืองและบริเวณที่เกี่ยวข้องหรือชนบท ในด้านการใช้ประโยชน์ในทรัพย์สิน  
การคมนาคมและการขนส่ง การสาธารณสุขปโภค บริการสาธารณะ และสภาพแวดล้อมในบริเวณแนวเขต  
ตามข้อ ๒ ให้สอดคล้องกับการพัฒนาระบบเศรษฐกิจและสังคมของประเทศตามแผนพัฒนาเศรษฐกิจ  
และสังคมแห่งชาติ

ข้อ ๔ ผังเมืองรวมตามกฎกระทรวงนี้มีนโยบายและมาตรการเพื่อจัดระบบการใช้ประโยชน์ที่ดิน  
ให้มีประสิทธิภาพ สามารถรองรับและสอดคล้องกับการขยายตัวของชุมชนในอนาคต ส่งเสริมและ  
พัฒนาเศรษฐกิจและโครงสร้างบริการสาธารณะ โดยมีสาระสำคัญ ดังต่อไปนี้

(๑) ให้ชุมชนเมืองเป็นศูนย์กลางการค้าและการบริการของสาขาตลาดปากน้ำหลังสวน รวมทั้งให้เป็นศูนย์กลางด้านอุตสาหกรรมที่เกี่ยวข้องกับธุรกิจการประมงของอำเภอหลังสวน จังหวัดชุมพร

(๒) ส่งเสริมอุตสาหกรรมการเกษตร อุตสาหกรรมบริการ และอุตสาหกรรมอื่นๆ ที่ใช้วัตถุดิบในท้องถิ่น

(๓) ส่งเสริมและพัฒนาด้านที่อยู่อาศัย พาณิชยกรรม และการบริการทางการท่องเที่ยว ให้สัมพันธ์กับระบบเศรษฐกิจของชุมชน

(๔) พัฒนาการบริการทางสังคม การสาธารณสุขโรคและสาธารณสุขการ ให้เพียงพอและได้มาตรฐาน

(๕) อนุรักษ์ทรัพยากรธรรมชาติและสิ่งแวดล้อม

ข้อ ๕ การใช้ประโยชน์ที่ดินภายในเขตผังเมืองรวม ให้เป็นไปตามแผนผังกำหนดการใช้ประโยชน์ที่ดินตามที่ได้จำแนกประเภท แผนผังแสดงโครงการคมนาคมและขนส่ง และรายการประกอบแผนผังท้ายกฎกระทรวงนี้

ข้อ ๖ การใช้ประโยชน์ที่ดินตามแผนผังกำหนดการใช้ประโยชน์ที่ดิน ตามที่ได้จำแนกประเภทท้ายกฎกระทรวง ให้เป็นไปดังต่อไปนี้

(๑) ที่ดินในบริเวณหมายเลข ๑.๑ ถึงหมายเลข ๑.๕ ที่กำหนดไว้เป็นสีเหลือง ให้เป็นที่ดินประเภทที่อยู่อาศัยหนาแน่นน้อย

(๒) ที่ดินในบริเวณหมายเลข ๒.๑ ถึงหมายเลข ๒.๔ ที่กำหนดไว้เป็นสีส้ม ให้เป็นที่ดินประเภทที่อยู่อาศัยหนาแน่นปานกลาง

(๓) ที่ดินในบริเวณหมายเลข ๓.๑ ถึงหมายเลข ๓.๓ ที่กำหนดไว้เป็นสีแดง ให้เป็นที่ดินประเภทพาณิชยกรรมและที่อยู่อาศัยหนาแน่นมาก

(๔) ที่ดินในบริเวณหมายเลข ๔ ที่กำหนดไว้เป็นสีม่วงอ่อน ให้เป็นที่ดินประเภทอุตสาหกรรมเฉพาะกิจ

(๕) ที่ดินในบริเวณหมายเลข ๕.๑ ถึงหมายเลข ๕.๖ ที่กำหนดไว้เป็นสีเขียว ให้เป็นที่ดินประเภทชนบทและเกษตรกรรม

(๖) ที่ดินในบริเวณหมายเลข ๖ ที่กำหนดไว้เป็นสีเขียวอ่อน ให้เป็นที่ดินประเภทที่โล่งเพื่อนันทนาการและการรักษาคุณภาพสิ่งแวดล้อม

(๗) ที่ดินในบริเวณหมายเลข ๗ ที่กำหนดไว้เป็นสีฟ้า ให้เป็นที่ดินประเภทที่โล่งเพื่อการรักษาคุณภาพสิ่งแวดล้อม

(๘) ที่ดินในบริเวณหมายเลข ๘.๑ ถึงหมายเลข ๘.๓ ที่กำหนดไว้เป็นสีเขียวมะกอก ให้เป็นที่ดินประเภทสถาบันการศึกษา

(๙) ที่ดินในบริเวณหมายเลข ๙.๑ ถึงหมายเลข ๙.๕ ที่กำหนดไว้เป็นสีเทาอ่อน ให้เป็นที่ดินประเภทสถาบันศาสนา

(๑๐) ที่ดินในบริเวณหมายเลข ๑๐.๑ ถึงหมายเลข ๑๐.๓ ที่กำหนดไว้เป็นสีน้ำเงิน ให้เป็นที่ดินประเภทสถาบันราชการ การสาธารณูปโภคและสาธารณูปการ

ข้อ ๗ ที่ดินประเภทที่อยู่อาศัยหนาแน่นน้อย ให้ใช้ประโยชน์เพื่อการอยู่อาศัยเป็นส่วนใหญ่ โดยให้ใช้พื้นที่เพื่อการอยู่อาศัย สถาบันราชการ การสาธารณูปโภคและสาธารณูปการ ไม่น้อยกว่าร้อยละ ๘๕ ของที่ดินประเภทนี้ในแต่ละบริเวณ และห้ามใช้ประโยชน์ในที่ดินเพื่อกิจการตามที่กำหนดดังต่อไปนี้

(๑) โรงงานทุกประเภท เว้นแต่โรงงานที่ประกอบกิจการโดยไม่ก่อเหตุรำคาญตามกฎหมายว่าด้วยการสาธารณสุข หรือไม่เป็นมลพิษต่อชุมชนหรือสิ่งแวดล้อมตามกฎหมายว่าด้วยการส่งเสริมและรักษาคุณภาพสิ่งแวดล้อมแห่งชาติ

(๒) คลังสินค้าที่ประกอบกิจการเกี่ยวกับสารเคมีเพื่อการขายส่ง หรือการผลิต

(๓) คลังเชื้อเพลิงเพื่อการขายส่ง

(๔) สถานที่บรรจุก๊าซและสถานที่เก็บก๊าซตามกฎหมายว่าด้วยการบรรจุก๊าซปิโตรเลียมเหลว แต่ไม่หมายความรวมถึงสถานีบริการและร้านจำหน่ายก๊าซ

(๕) คลังวัตถุระเบิดตามกฎหมายว่าด้วยวัตถุอันตราย

(๖) เลี้ยงม้า โค กระบือ สุกร แพะ แกะ ห่าน เป็ด หรือไก่ เพื่อการค้าหรือโดยก่อเหตุรำคาญตามกฎหมายว่าด้วยการสาธารณสุข

(๗) กำจัดมูลฝอย

ข้อ ๘ ที่ดินประเภทที่อยู่อาศัยหนาแน่นปานกลาง ให้ใช้ประโยชน์เพื่อการอยู่อาศัยเป็นส่วนใหญ่ โดยให้ใช้พื้นที่เพื่อการอยู่อาศัย สถาบันราชการ การสาธารณูปโภคและสาธารณูปการ ไม่น้อยกว่าร้อยละ ๗๐ ของที่ดินประเภทนี้ในแต่ละบริเวณ และห้ามใช้ประโยชน์ในที่ดินเพื่อกิจการตามที่กำหนด ดังต่อไปนี้

(๑) โรงงานทุกประเภท เว้นแต่โรงงานที่ประกอบกิจการโดยไม่ก่อเหตุรำคาญตามกฎหมายว่าด้วยการสาธารณสุข หรือไม่เป็นมลพิษต่อชุมชนหรือสิ่งแวดล้อมตามกฎหมายว่าด้วยการส่งเสริมและรักษาคุณภาพสิ่งแวดล้อมแห่งชาติ

(๒) คลังสินค้าที่ประกอบกิจการเกี่ยวกับสารเคมีเพื่อการขายส่ง หรือการผลิต

- (๓) คลังเชื้อเพลิงเพื่อการขายส่ง
- (๔) สถานที่บรรจุก๊าซและสถานที่เก็บก๊าซตามกฎหมายว่าด้วยการบรรจุก๊าซปิโตรเลียมเหลว แต่ไม่หมายความรวมถึงสถานีบริการและร้านจำหน่ายก๊าซ
- (๕) คลังวัตถุระเบิดตามกฎหมายว่าด้วยวัตถุอันตราย
- (๖) เลียงม้า โค กระบือ สุกร แพะ แกะ ห่าน เป็ด หรือไก่ เพื่อการค้าหรือโดย  
ก่อเหตุรำคาญตามกฎหมายว่าด้วยการสาธารณสุข
- (๗) สุสานและฌาปนสถานตามกฎหมายว่าด้วยสุสานและฌาปนสถาน
- (๘) กำจัดมูลฝอย
- (๙) ซื่อขายเศษวัสดุ
- ข้อ ๕ ที่ดินประเภทพาณิชยกรรมและที่อยู่อาศัยหนาแน่นมาก ให้ใช้ประโยชน์เพื่อพาณิชยกรรมและการอยู่อาศัยเป็นส่วนใหญ่ โดยให้ใช้พื้นที่เพื่อพาณิชยกรรมและการอยู่อาศัย สถาบันราชการ การสาธารณูปโภคและสาธารณูปการ ไม่น้อยกว่าร้อยละ ๘๐ ของที่ดินประเภทนั้นในแต่ละบริเวณ และห้ามใช้ประโยชน์ในที่ดินเพื่อกิจการตามที่กำหนด ดังต่อไปนี้
- (๑) โรงงานทุกประเภท เว้นแต่โรงงานที่ประกอบกิจการโดยไม่ก่อเหตุรำคาญตามกฎหมายว่าด้วยการสาธารณสุข หรือไม่เป็นมลพิษต่อชุมชนหรือสิ่งแวดล้อมตามกฎหมายว่าด้วยการส่งเสริมและรักษาคุณภาพสิ่งแวดล้อมแห่งชาติ
- (๒) คลังสินค้าที่ประกอบกิจการเกี่ยวกับสารเคมีเพื่อการขายส่ง หรือการผลิต
- (๓) คลังเชื้อเพลิงเพื่อการขายส่ง
- (๔) สถานที่บรรจุก๊าซและสถานที่เก็บก๊าซตามกฎหมายว่าด้วยการบรรจุก๊าซปิโตรเลียมเหลว แต่ไม่หมายความรวมถึงร้านจำหน่ายก๊าซ
- (๕) คลังวัตถุระเบิดตามกฎหมายว่าด้วยวัตถุอันตราย
- (๖) เลียงม้า โค กระบือ สุกร แพะ แกะ ห่าน เป็ด หรือไก่ เพื่อการค้าหรือโดย  
ก่อเหตุรำคาญตามกฎหมายว่าด้วยการสาธารณสุข
- (๗) ไซโลเก็บผลิตผลการเกษตร
- (๘) สุสานและฌาปนสถานตามกฎหมายว่าด้วยสุสานและฌาปนสถาน
- (๙) กำจัดมูลฝอย
- (๑๐) ซื่อขายเศษวัสดุ

ข้อ ๑๐ ที่ดินประเภทอุตสาหกรรมเฉพาะกิจ ให้ใช้ประโยชน์เพื่ออุตสาหกรรมบริการ อุตสาหกรรมการเกษตร อุตสาหกรรมที่เกี่ยวกับธุรกิจการประมง คลังสินค้าและอุตสาหกรรมที่ประกอบกิจการ โดยไม่เป็นมลพิษต่อชุมชนหรือสิ่งแวดล้อมเป็นส่วนใหญ่ โดยให้ใช้พื้นที่เพื่ออุตสาหกรรมบริการ อุตสาหกรรมการเกษตร อุตสาหกรรมเกี่ยวกับการธุรกิจการประมง คลังสินค้า อุตสาหกรรมที่ประกอบกิจการโดยไม่เป็นมลพิษต่อชุมชนหรือสิ่งแวดล้อม สถาบันราชการ การสาธารณูปโภคและสาธารณูปการ ไม่น้อยกว่าร้อยละ ๘๐ ของที่ดินประเภทนี้ในแต่ละบริเวณ และห้ามใช้ประโยชน์ในที่ดินเพื่อกิจการตามที่กำหนด ดังต่อไปนี้

(๑) โรงงานทุกประเภท เว้นแต่โรงงานที่ประกอบกิจการเกี่ยวกับอุตสาหกรรมบริการ อุตสาหกรรมการเกษตร อุตสาหกรรมที่เกี่ยวกับธุรกิจการประมง หรือโรงงานที่ประกอบกิจการ โดยไม่เป็นมลพิษต่อชุมชนหรือสิ่งแวดล้อมตามกฎหมายว่าด้วยการส่งเสริมและรักษาคุณภาพสิ่งแวดล้อมแห่งชาติ

(๒) คลังสินค้าที่ประกอบกิจการเกี่ยวกับสารเคมีเพื่อการขายส่ง หรือการผลิต

(๓) สถานสงเคราะห์หรือรับเลี้ยงเด็กหรือคนชรา

(๔) สุสานและฌาปนสถานตามกฎหมายว่าด้วยสุสานและฌาปนสถาน

ข้อ ๑๑ ที่ดินประเภทชนบทและเกษตรกรรม ให้ใช้ประโยชน์เพื่อเกษตรกรรมเป็นส่วนใหญ่ โดยให้ใช้พื้นที่เพื่อเกษตรกรรมหรือเกี่ยวข้องกับเกษตรกรรม สถาบันราชการ การสาธารณูปโภคและสาธารณูปการ ไม่น้อยกว่าร้อยละ ๕๐ ของที่ดินประเภทนี้ในแต่ละบริเวณ และห้ามใช้ประโยชน์ในที่ดินเพื่อกิจการตามที่กำหนด ดังต่อไปนี้

(๑) จัดสรรที่ดินเพื่อการอยู่อาศัย ประกอบการพาณิชย์ หรือประกอบอุตสาหกรรม

(๒) โรงงานทุกประเภท เว้นแต่โรงงานที่ประกอบกิจการโดยไม่เป็นมลพิษต่อชุมชนหรือสิ่งแวดล้อมตามกฎหมายว่าด้วยการส่งเสริมและรักษาคุณภาพสิ่งแวดล้อมแห่งชาติ

ข้อ ๑๒ ที่ดินประเภทที่โล่งเพื่อนันทนาการและการรักษาคุณภาพสิ่งแวดล้อม ให้ใช้ประโยชน์เพื่อนันทนาการหรือเกี่ยวข้องกับนันทนาการ การรักษาคุณภาพสิ่งแวดล้อม หรือสาธารณประโยชน์เท่านั้น

ข้อ ๑๓ ที่ดินประเภทที่โล่งเพื่อการรักษาคุณภาพสิ่งแวดล้อม ให้ใช้ประโยชน์เพื่อการรักษาคุณภาพสิ่งแวดล้อม การท่องเที่ยวหรือเกี่ยวข้องกับการท่องเที่ยว การเพาะเลี้ยงสัตว์น้ำ การประมงชายฝั่ง หรือสาธารณประโยชน์เท่านั้น

ข้อ ๑๔ ที่ดินประเภทสถาบันการศึกษา ให้ใช้ประโยชน์เพื่อการศึกษาหรือเกี่ยวข้องกับการ

ศึกษา สถาบันราชการ หรือสาธารณประโยชน์เท่านั้น

ข้อ ๑๕ ที่ดินประเภทสถาบันศาสนา ให้ใช้ประโยชน์เพื่อการศาสนาหรือเกี่ยวข้องกับการศาสนา การศึกษา สถาบันราชการ หรือสาธารณประโยชน์เท่านั้น

ข้อ ๑๖ ที่ดินประเภทสถาบันราชการ การสาธารณูปโภคและสาธารณูปการ ให้ใช้ประโยชน์เพื่อกิจการของรัฐ กิจการเกี่ยวกับการสาธารณูปโภคและสาธารณูปการ หรือสาธารณประโยชน์เท่านั้น

ข้อ ๑๗ ให้ผู้มีอำนาจหน้าที่ในการควบคุมการก่อสร้างอาคารหรือการประกอบกิจการในเขตผังเมืองรวมปฏิบัติการให้เป็นไปตามกฎกระทรวงนี้

ให้ไว้ ณ วันที่ ๒๘ พฤษภาคม พ.ศ. ๒๕๔๐

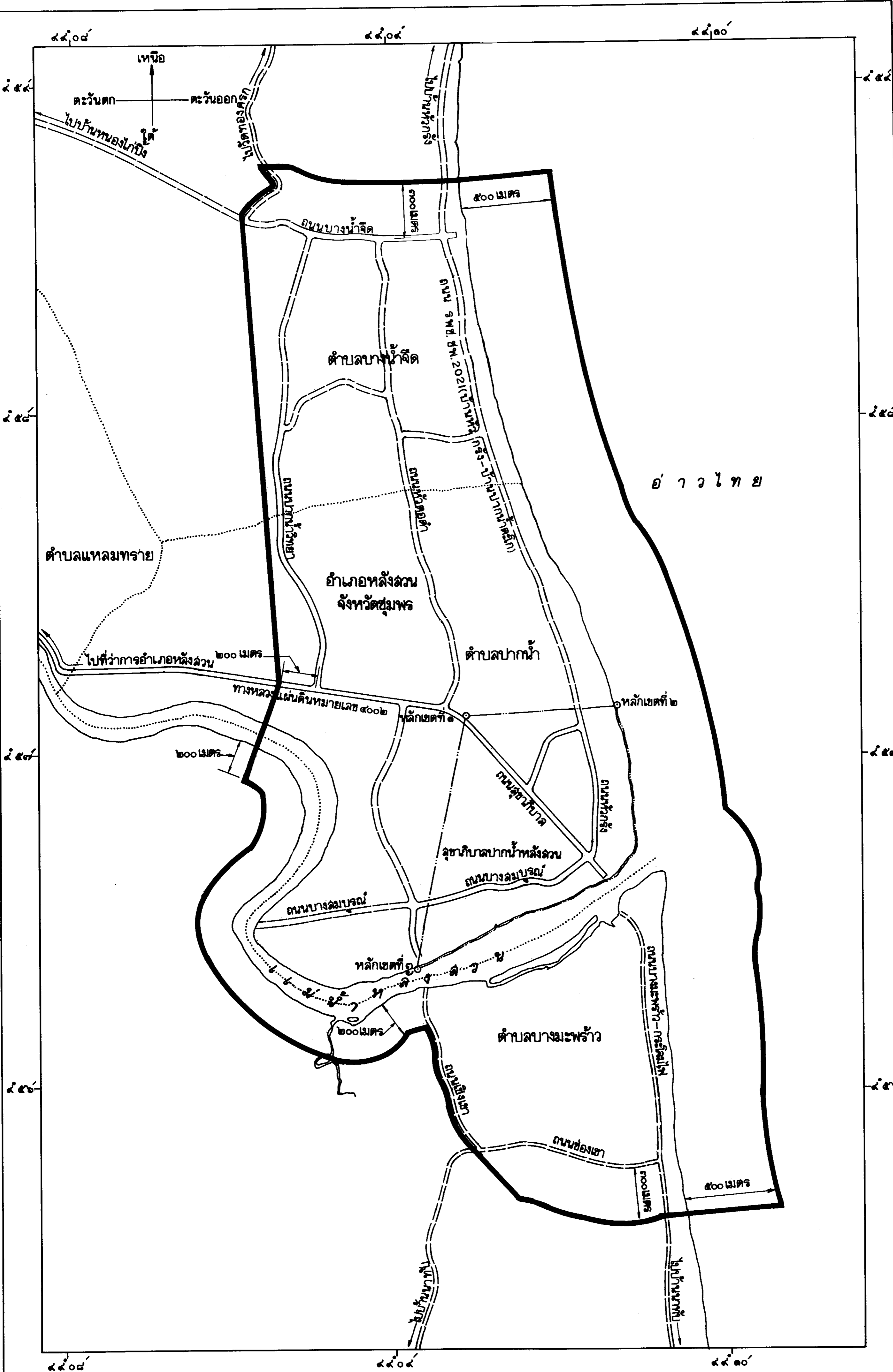
เสนาะ เทียนทอง

รัฐมนตรีว่าการกระทรวงมหาดไทย

แผนที่ท้ายกฎกระทรวง

ฉบับที่ ๓๒๒ (พ.ศ. ๒๕๕๐)

ออกตามความในพระราชบัญญัติการผังเมือง พ.ศ. ๒๕๑๘



เครื่องหมาย

- แนวเขตผังเมืองรวม
- เขตตำบล
- เขตสุขาภิบาล
- ทางหลวง ถนน
- ถนนลูกรัง พื้นถนนอ่อน
- แม่น้ำ คลอง ห้วย

กรรมการผังเมือง

(นายชัยวัฒน์ อรุณทัยวิวัฒน์)

อธิบดีกรมการผังเมือง

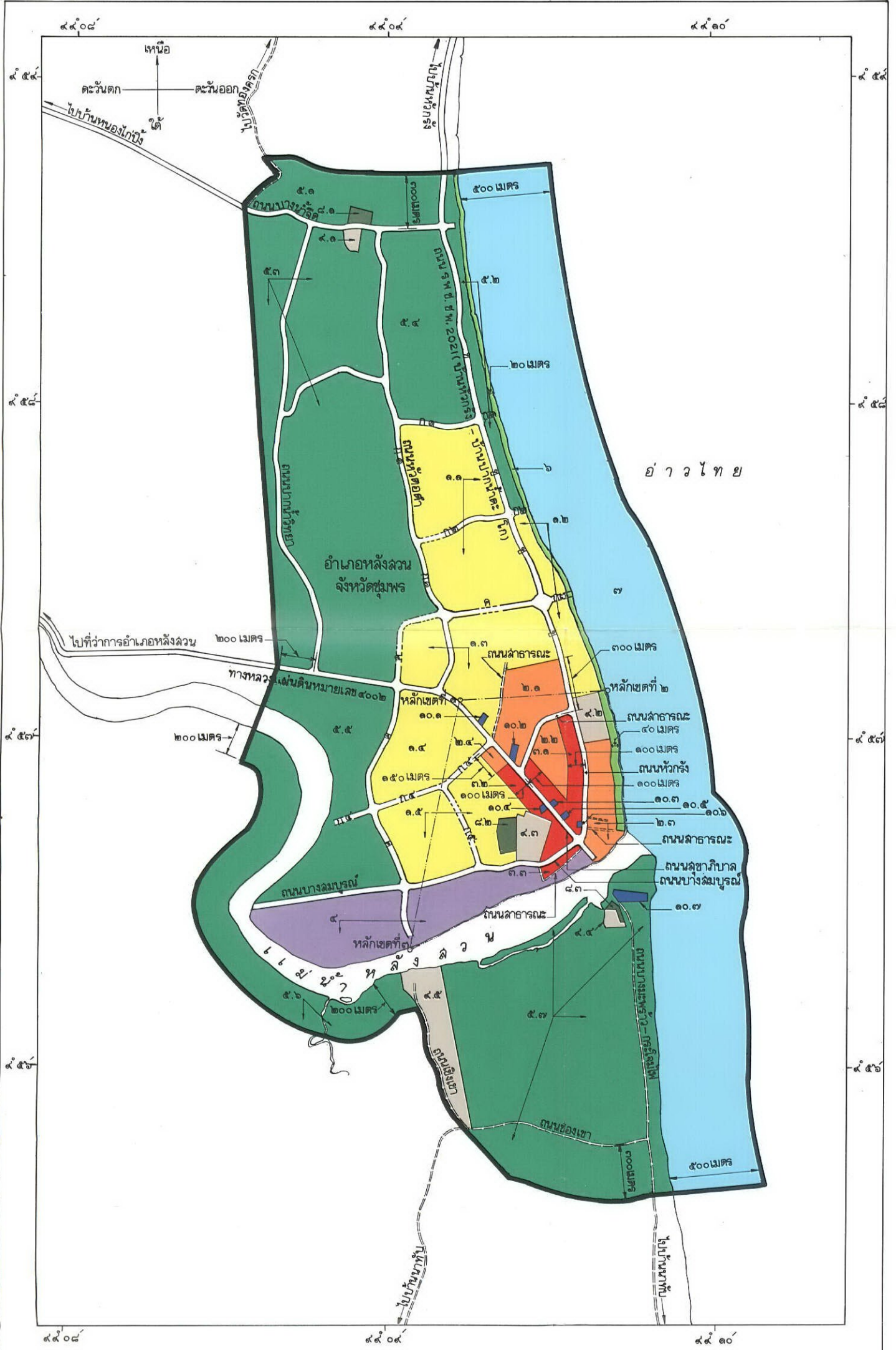
ผังเมืองรวมชุมชนปากน้ำหลังสวน จังหวัดชุมพร

แผนผังกำหนดการใช้ประโยชน์ที่ดินตามที่ได้จำแนกประเภทท้ายกฎกระทรวง

ฉบับที่ ๓๒๒ (พ.ศ. ๒๕๔๐)

ออกตามความในพระราชบัญญัติการผังเมือง พ.ศ. ๒๕๓๘

๐ ๐.๕ ๑ ๒ กิโลเมตร



เครื่องหมาย

- |                  |  |                 |                              |                |
|------------------|--|-----------------|------------------------------|----------------|
| ๑ เขตสีเหลือง    | ที่ดินประเภทที่อยู่อาศัยหนาแน่นน้อย                            | ๙ เขตสีเทาอ่อน  | ที่ดินประเภทสถาบันศาสนา      | กรมการผังเมือง |
| ๒ เขตสีส้ม       | ที่ดินประเภทที่อยู่อาศัยหนาแน่นปานกลาง                         | ๑๐ เขตสีน้ำเงิน | ที่ดินประเภทสถาบันราชการ     |                |
| ๓ เขตสีแดง       | ที่ดินประเภทพาณิชย์ยกรรมและที่อยู่อาศัยหนาแน่นมาก              |                 | การสาธารณูปโภคและสาธารณูปการ |                |
| ๔ เขตสีม่วงอ่อน  | ที่ดินประเภทอุตสาหกรรมเฉพาะกิจ                                 |                 |                              |                |
| ๕ เขตสีเขียว     | ที่ดินประเภทชนบทและเกษตรกรรม                                   |                 |                              |                |
| ๖ เขตสีเขียวอ่อน | ที่ดินประเภทที่โล่งเพื่อนันทนาการ และการรักษาคุณภาพสิ่งแวดล้อม |                 |                              |                |
| ๗ เขตสีฟ้า       | ที่ดินประเภทที่โล่งเพื่อการรักษาคุณภาพสิ่งแวดล้อม              |                 |                              |                |
| ๘ เขตสีเขียวมรกต | ที่ดินประเภทสถาบันการศึกษา                                     |                 |                              |                |
- 
- |  |                       |                              |                      |
|--|-----------------------|------------------------------|----------------------|
|  | แนวเขตผังเมืองรวม     |                              |                      |
|  | เขตลูกข่าย            | (นายชัยวัฒน์ อรุณทัยวิวัฒน์) |                      |
|  | ทางหลวง ถนน           |                              | อธิบดีกรมการผังเมือง |
|  | ถนนลูกรัง พื้นถนนอ่อน |                              |                      |
|  | ถนนโครงการ            |                              |                      |
|  | แม่น้ำ คลอง ห้วย      |                              |                      |

ผังเมืองรวมชุมชนปากน้ำหลังสวน จังหวัดชุมพร



รายการประกอบแผนผังกำหนดการใช้ประโยชน์ที่ดินตามที่ได้จำแนกประเภทท้ายกฎกระทรวง

ฉบับที่ ๓๒๒ (พ.ศ. ๒๕๕๐)

ออกตามความในพระราชบัญญัติการผังเมือง

พ.ศ. ๒๕๑๘

การใช้ประโยชน์ที่ดินให้เป็นไปตามแผนผังกำหนดการใช้ประโยชน์ที่ดินตามที่ได้จำแนกประเภทไว้ในข้อ ๖ คือ

๑. ที่ดินในบริเวณหมายเลข ๑.๑ ถึงหมายเลข ๑.๕ ที่กำหนดไว้เป็นสีเหลือง ให้เป็นที่ดินประเภทที่อยู่อาศัยหนาแน่นน้อย มีรายการดังต่อไปนี้

๑.๑ ด้านเหนือ จดถนนสาย ก ๑ ฟากใต้  
ด้านตะวันออก จดถนนสาย ข ฟากตะวันตก  
ด้านใต้ จดถนนสาย ค ฟากเหนือ  
ด้านตะวันตก จดถนนสาย ก ๑ ฟากตะวันออก

๑.๒ ด้านเหนือ จดถนนสาย ก ๒ ฟากใต้  
ด้านตะวันออก จดเส้นขนานระยะ ๒๐ เมตร กับแนวชายฝั่งอ่าวไทย  
ด้านใต้ จดวัดแหลมสน  
ด้านตะวันตก จดถนนสาย ข ฟากตะวันออก

๑.๓ ด้านเหนือ จดถนนสาย ค ฟากใต้  
ด้านตะวันออก จดถนนสาย ข ฟากตะวันตก  
ด้านใต้ จดเส้นตั้งฉากกับถนนสาย ข ที่จุดซึ่งอยู่ห่างจากถนนสาธารณะ

ไม่ปรากฏชื่อบรรจบกับถนนสาย ข ไปทางทิศเหนือตามแนวถนนสาย ข เป็นระยะ ๓๐๐ เมตร ถนนสาธารณะไม่ปรากฏชื่อ ฟากตะวันตก ถนนสุขาภิบาล ฟากเหนือ ที่ทำการประปาปากน้ำหลังสวน การประปาส่วนภูมิภาคและทางหลวงแผ่นดินหมายเลข ๕๐๐๒ ฟากเหนือ

ด้านตะวันตก จดถนนสาย ค ฟากตะวันออก

๑.๔ ด้านเหนือ จดทางหลวงแผ่นดินหมายเลข ๕๐๐๒ ฟากใต้ และถนนสุขาภิบาล ฟากใต้

ด้านตะวันออก จดถนนสาย ก ๔ ฟากเหนือ

ด้านใต้ จดถนนสาย ก ๔ ฟากเหนือ

ด้านตะวันตก จดถนนสาย ค ฟากตะวันออก

๑.๕ ด้านเหนือ จดถนนสาย ก ๔ ฟากใต้

ด้านตะวันออก จดเส้นขนานระยะ ๑๐๐ เมตร กับศูนย์กลางถนนสุขาภิบาล  
วัดสว่างมนัส และโรงเรียนวัดสว่างมนัส

ด้านใต้ จดถนนบางสมบุรณ์ ฟากเหนือ

ด้านตะวันตก จดถนนสาย ค ฟากตะวันออก

๒. ที่ดินในบริเวณหมายเลข ๒.๑ ถึงหมายเลข ๒.๕ ที่กำหนดไว้เป็นสีส้ม ให้เป็นที่ดิน  
ประเภทที่อยู่อาศัยหนาแน่นปานกลาง มีรายการดังต่อไปนี้

๒.๑ ด้านเหนือ จดเส้นตั้งฉากกับถนนสาย ข ที่จุดซึ่งอยู่ห่างจากถนนสาธารณะ  
ไม่ปรากฏชื่อบรรจบกับถนนสาย ข ไปทางทิศเหนือ ตามแนวถนนสาย ข เป็นระยะ ๓๐๐ เมตร

ด้านตะวันออก จดถนนสาย ข ฟากตะวันตก

ด้านใต้ จดถนนสาธารณะไม่ปรากฏชื่อ ฟากเหนือ ถนนสุขาภิบาล ฟาก  
เหนือ และสถานีอนามัยตำบลปากน้ำหลังสวน

ด้านตะวันตก จดถนนสาธารณะไม่ปรากฏชื่อ ฟากตะวันออก

๒.๒ ด้านเหนือ จดถนนสาธารณะไม่ปรากฏชื่อ ฟากใต้

ด้านตะวันออก จดเส้นขนานระยะ ๑๐๐ เมตร กับศูนย์กลางถนนหัวกรัง

ด้านตะวันตก จดเส้นขนานระยะ ๑๐๐ เมตร กับศูนย์กลางถนนสุขาภิบาล

๒.๓ ด้านเหนือ จดวัดแหลมสน

ด้านตะวันออก จดเส้นขนานระยะ ๔๐ เมตร กับแนวชายฝั่งอ่าวไทย เส้นตรง  
ซึ่งต่อตรงตามแนวถนนสาธารณะไม่ปรากฏชื่อ ฟากเหนือ ไปทางทิศตะวันออกจนบรรจบกับแนวชายฝั่ง  
อ่าวไทย และแม่น้ำหลังสวน ฝั่งเหนือ

ด้านใต้ จดถนนสุขาภิบาล ฟากเหนือ

ด้านตะวันตก จดถนนหัวกรัง ฟากตะวันออก

๒.๔ ด้านเหนือ จดถนนสาย ก ๔ ฟากใต้

ด้านตะวันออก จดถนนสุขาภิบาล ฟากตะวันตก

ด้านใต้ จดเส้นตั้งฉากกับถนนสุขาภิบาลที่จุดซึ่งอยู่ห่างจากถนนสาย ก ๔  
บรรจบกับถนนสุขาภิบาล ไปทางทิศตะวันออกเฉียงใต้ตามแนวถนนสุขาภิบาลเป็นระยะ ๑๕๐ เมตร

ด้านตะวันตก จดเส้นขนานระยะ ๑๐๐ เมตร กับศูนย์กลางถนนสุขาภิบาล

๓. ที่ดินในบริเวณหมายเลข ๓.๑ ถึงหมายเลข ๓.๓ ที่กำหนดไว้เป็นสีแดง ให้เป็นที่ดิน  
ประเภทพาณิชยกรรมและที่อยู่อาศัยหนาแน่นมาก มีรายการดังต่อไปนี้

๓.๑ ด้านเหนือ จดถนนสาธารณะไม่ปรากฏชื่อ ฟากใต้  
 ด้านตะวันออก จดถนนหัวกรัง ฟากตะวันตก และด้านสุดถาวรหลังสวน  
 ด้านใต้ จดถนนสุขาภิบาล ฟากเหนือ สำนักงานสุขาภิบาลปากน้ำหลังสวน  
 สถานีตำรวจจรดตำบลปากน้ำหลังสวน สำนักงานการไฟฟ้าปากน้ำหลังสวน การไฟฟ้าส่วนภูมิภาค  
 ด้านตะวันตก จดถนนสาธารณะไม่ปรากฏชื่อ ฟากตะวันออก เส้นขนานระยะ  
 ๑๐๐ เมตร กับศูนย์กลางถนนสุขาภิบาล และเส้นขนานระยะ ๑๐๐ เมตร กับศูนย์กลางถนนหัวกรัง

๓.๒ ด้านเหนือ จดเส้นตั้งฉากกับถนนสุขาภิบาล ที่จุดซึ่งอยู่ห่างจากถนนสาย ก ๔  
 บรรจบกับถนนสุขาภิบาล ไปทางทิศตะวันออกเฉียงใต้ ตามแนวถนนสุขาภิบาลเป็นระยะ ๑๕๐ เมตร

ด้านตะวันออก จดถนนสุขาภิบาล ฟากตะวันตก และที่ทำการไปรษณีย์โทรเลข  
 ปากน้ำหลังสวน

ด้านใต้ จดถนนบางสมบูรณ์ ฟากเหนือ

ด้านตะวันตก จดวัดสว่างมนัส เส้นขนานระยะ ๑๐๐ เมตร กับศูนย์กลางถนน  
 สุขาภิบาล

๓.๓ ด้านเหนือ จดถนนบางสมบูรณ์ ฟากใต้

ด้านตะวันออก จดถนนสุขาภิบาล ฟากตะวันตก

ด้านใต้ จดถนนสาธารณะไม่ปรากฏชื่อ ฟากเหนือ

ด้านตะวันตก จดถนนสาธารณะไม่ปรากฏชื่อ ฟากตะวันออก

๔. ที่ดินในบริเวณหมายเลข ๔ ที่กำหนดไว้เป็นสีม่วงอ่อน ให้เป็นที่ดินประเภทอุตสาหกรรม  
 เฉพาะกิจ มีรายการดังต่อไปนี้

ด้านเหนือ จดถนนบางสมบูรณ์ ฟากใต้ และถนนสาธารณะไม่ปรากฏชื่อ  
 ฟากตะวันตกและฟากใต้

ด้านตะวันออก จดถนนสุขาภิบาล ฟากตะวันตก

ด้านใต้ จดแม่น้ำหลังสวน ฝั่งเหนือ

ด้านตะวันตก จดแม่น้ำหลังสวน ฝั่งตะวันออก

๕. ที่ดินในบริเวณหมายเลข ๕.๑ ถึงหมายเลข ๕.๗ ที่กำหนดไว้เป็นสีเขียว ให้เป็นที่ดิน  
 ประเภทชนบทและเกษตรกรรม มีรายการดังต่อไปนี้

๕.๑ ด้านเหนือ จดแนวเขตผังเมืองรวมด้านเหนือ ซึ่งเป็นเส้นขนานระยะ ๓๐๐ เมตร  
 กับศูนย์กลางถนนบางน้ำจืด

ด้านตะวันออก จดถนน รพช. ชพ ๒๐๒๑ (บ้านหัวกรัง-บ้านปากน้ำตะโก)  
 ฟากตะวันตก

ด้านใต้ จดถนนบางน้ำจืด ฟากเหนือ และโรงเรียนวัดชลธีนิมิตร

ด้านตะวันตก จดถนนสาธารณะไม่ปรากฏชื่อ ฟากตะวันออก

๕.๒ ด้านเหนือ จดแนวเขตผังเมืองรวมด้านเหนือ ซึ่งเป็นเส้นขนานระยะ ๓๐๐ เมตร  
 กับศูนย์กลางถนนบางน้ำจืด และเป็นเส้นตรงซึ่งต่อตรงตามแนวเส้นขนานระยะ ๓๐๐ เมตร กับศูนย์กลาง  
 ถนนบางน้ำจืด ไปทางทิศตะวันออกจนบรรจบกับเส้นขนานระยะ ๒๐ เมตร กับแนวชายฝั่งอ่าวไทย

ด้านตะวันออก จดเส้นขนานระยะ ๒๐ เมตร กับแนวชายฝั่งอ่าวไทย

ด้านใต้ จดถนนสาย ก ๒ ฟากเหนือ

ด้านตะวันตก จดถนนสาย ข ฟากตะวันออก และถนน รพช. ชพ ๒๐๒๑  
 (บ้านหัวกรัง-บ้านปากน้ำตะโก) ฟากตะวันออก

๕.๓ ด้านเหนือ จดถนนบางน้ำจืด ฟากใต้ และวัดชลธีนิมิตร

ด้านตะวันออก จดถนนหัวตอดำ ฟากตะวันตก ถนนสาย ก ๑ ฟากตะวันตก  
 และถนนสาย ค ฟากเหนือและฟากตะวันตก

ด้านใต้ จดทางหลวงแผ่นดินหมายเลข ๔๐๐๒ ฟากเหนือ

ด้านตะวันตก จดแนวเขตผังเมืองรวมด้านตะวันตก ซึ่งเป็นเส้นตรงที่เชื่อมระหว่าง  
 จุดซึ่งอยู่ห่างจากถนนปากน้ำวิทยาบรรจบกับทางหลวงแผ่นดินหมายเลข ๔๐๐๒ ไปทางทิศตะวันตก  
 ตามแนวทางหลวงแผ่นดินหมายเลข ๔๐๐๒ เป็นระยะ ๒๐๐ เมตร กับจุดซึ่งถนนสาธารณะไม่ปรากฏชื่อ  
 ฟากตะวันตก บรรจบกับถนนบางน้ำจืด

๕.๔ ด้านเหนือ จดถนนบางน้ำจืด ฟากใต้

ด้านตะวันออก จดถนนสาย ข ฟากตะวันตก

ด้านใต้ จดถนนสาย ก ๑ ฟากเหนือ

ด้านตะวันตก จดถนนหัวตอดำ ฟากตะวันออก

๕.๕ ด้านเหนือ จดทางหลวงแผ่นดินหมายเลข ๔๐๐๒ ฟากใต้

ด้านตะวันออก จดถนนสาย ค ฟากตะวันตก

ด้านใต้ จดถนนบางสมบุรณ์ ฟากเหนือ

ด้านตะวันตก จดแม่น้ำหลังสวน ฝั่งตะวันออก และแนวเขตผังเมืองรวมด้าน  
 ตะวันตก ซึ่งเป็นเส้นตั้งฉากกับเส้นขนานระยะ ๒๐๐ เมตร กับริมฝั่งแม่น้ำหลังสวน ฝั่งใต้ ไปทาง  
 ทิศตะวันออกเฉียงเหนือ จนบรรจบกับทางหลวงแผ่นดินหมายเลข ๔๐๐๒ ที่จุดซึ่งอยู่ห่างจากถนน

ปากน้ำวิทยาสรรจบกับทางหลวงแผ่นดินหมายเลข ๔๐๐๒ ไปทางทิศตะวันตกตามแนวทางหลวงแผ่นดินหมายเลข ๔๐๐๒ เป็นระยะ ๒๐๐ เมตร

๕.๖ ด้านเหนือ จุดแม่น้ำหลังสวน ฝั่งใต้

ด้านตะวันออก จุดแม่น้ำหลังสวน ฝั่งตะวันตกและฝั่งใต้ และวัดบรรพตวิสัย (ในเขา)

ด้านใต้ จุดแนวเขตผังเมืองรวมด้านตะวันตก ซึ่งเป็นเส้นขนานระยะ ๒๐๐ เมตร กับริมฝั่งแม่น้ำหลังสวน ฝั่งใต้

ด้านตะวันตก จุดแนวเขตผังเมืองรวมด้านตะวันตก ซึ่งเป็นเส้นขนานระยะ ๒๐๐ เมตร กับริมฝั่งแม่น้ำหลังสวน ฝั่งตะวันตก และเส้นตั้งฉากกับเส้นขนานระยะ ๒๐๐ เมตร กับริมฝั่งแม่น้ำหลังสวน ฝั่งใต้ ไปทางทิศตะวันออกเฉียงเหนือจนบรรจบกับทางหลวงแผ่นดินหมายเลข ๔๐๐๒ ที่จุดซึ่งอยู่ห่างจากถนนปากน้ำวิทยาสรรจบกับทางหลวงแผ่นดินหมายเลข ๔๐๐๒ ไปทางทิศตะวันตกตามแนวทางหลวงแผ่นดินหมายเลข ๔๐๐๒ เป็นระยะ ๒๐๐ เมตร

๕.๗ ด้านเหนือ จุดแม่น้ำหลังสวน ฝั่งใต้ วัดแหลมโดนด และโรงเรียนบ้านปากน้ำหลังสวน (ประชานุเคราะห์)

ด้านตะวันออก จุดแนวชายฝั่งอ่าวไทย

ด้านใต้ จุดแนวเขตผังเมืองรวมด้านใต้ ซึ่งเป็นเส้นตั้งฉากกับถนนบางมะพร้าว-กระโจมไฟ ที่จุดซึ่งอยู่ห่างจากถนนช่องเขาบรรจบกับถนนบางมะพร้าว-กระโจมไฟ ไปทางทิศใต้ตามแนวถนนบางมะพร้าว-กระโจมไฟ เป็นระยะ ๓๐๐ เมตร และเป็นเส้นขนานระยะ ๓๐๐ เมตร กับศูนย์กลางถนนช่องเขา

ด้านตะวันตก จุดแนวเขตผังเมืองรวมด้านใต้ ซึ่งเป็นเส้นตรงที่ต่อตรงตามแนวถนนเชิงเขา ฟากตะวันตก ไปทางทิศตะวันออกเฉียงใต้จนบรรจบกับแนวเขตผังเมืองรวมด้านใต้ ซึ่งเป็นเส้นขนานระยะ ๓๐๐ เมตร กับศูนย์กลางถนนช่องเขา และวัดบรรพตวิสัย (ในเขา)

ทั้งนี้ ยกเว้นบริเวณหมายเลข ๑๐.๗ ที่กำหนดไว้เป็นสีน้ำเงิน

๖. ที่ดินในบริเวณหมายเลข ๖ ที่กำหนดไว้เป็นสีเขียวอ่อน ให้เป็นที่ดินประเภทที่โล่งเพื่อนันทนาการและการรักษาคุณภาพสิ่งแวดล้อม มีรายการดังต่อไปนี้

ด้านเหนือ จุดแนวเขตผังเมืองรวมด้านเหนือ ซึ่งเป็นเส้นตรงที่ต่อตรงตามแนวเส้นขนานระยะ ๓๐๐ เมตร กับศูนย์กลางถนนบางน้ำจืดไปทางทิศตะวันออกจนบรรจบกับแนวชายฝั่งอ่าวไทย

ด้านตะวันออก จุดแนวชายฝั่งอ่าวไทย

ด้านใต้ จดเส้นตรงที่ต่อตรงตามแนวถนนสาธารณะไม่ปรากฏชื่อ ปากเหนือ  
ไปทางทิศตะวันออกจนบรรจบกับแนวชายฝั่งอ่าวไทย

ด้านตะวันตก จดเส้นขนานระยะ ๔๐ เมตร กับแนวชายฝั่งอ่าวไทย และ  
เส้นขนานระยะ ๒๐ เมตร กับแนวชายฝั่งอ่าวไทย

7. ที่ดินในบริเวณหมายเลข ๗ ที่กำหนดไว้เป็นสีฟ้า ให้เป็นที่ดินประเภทที่โล่งเพื่อการ  
รักษาคุณภาพสิ่งแวดล้อม มีรายการดังต่อไปนี้

ด้านเหนือ จดแนวเขตผังเมืองรวมด้านเหนือ ซึ่งเป็นเส้นตรงที่ตรงตามแนว  
เส้นขนานระยะ ๓๐๐ เมตร กับศูนย์กลางถนนบางน้ำจืด ไปทางทิศตะวันออกจนบรรจบกับเส้นขนาน  
ระยะ ๕๐๐ เมตร กับแนวชายฝั่งอ่าวไทย

ด้านตะวันออก จดแนวเขตผังเมืองรวมด้านตะวันออก ซึ่งเป็นเส้นขนานระยะ  
๕๐๐ เมตร กับแนวชายฝั่งอ่าวไทย

ด้านใต้ จดแนวเขตผังเมืองรวมด้านใต้ ซึ่งเป็นเส้นตั้งฉากกับถนน  
บางมะพร้าว-กระโจมไฟ ที่จุดซึ่งอยู่ห่างจากถนนช่องเขาบรรจบกับถนนบางมะพร้าว-กระโจมไฟ  
ไปทางทิศใต้ตามแนวถนนบางมะพร้าว-กระโจมไฟ เป็นระยะ ๓๐๐ เมตร

ด้านตะวันตก จดแนวชายฝั่งอ่าวไทย และปากแม่น้ำหลังสวน

๘. ที่ดินในบริเวณหมายเลข ๘.๑ ถึงหมายเลข ๘.๓ ที่กำหนดไว้เป็นสีเขียวมะกอก ให้เป็น  
ที่ดินประเภทสถาบันการศึกษา มีรายการดังต่อไปนี้

๘.๑ โรงเรียนวัดชลธีนิมิตร

๘.๒ โรงเรียนวัดสว่างมนัส

๘.๓ โรงเรียนบ้านปากน้ำหลังสวน (ประชานุเคราะห์)

๙. ที่ดินในบริเวณหมายเลข ๙.๑ ถึงหมายเลข ๙.๕ ที่กำหนดไว้เป็นสีเทาอ่อน ให้เป็นที่ดิน  
ประเภทสถาบันศาสนา มีรายการดังต่อไปนี้

๙.๑ วัดชลธีนิมิตร

๙.๒ วัดแหลมสน

๙.๓ วัดสว่างมนัส

๙.๔ วัดแหลมโดนด

๙.๕ วัดบรรพตวิสัย (ในเขา)

๑๐. ที่ดินในบริเวณหมายเลข ๑๐.๑ ถึงหมายเลข ๑๐.๓ ที่กำหนดไว้เป็นสีน้ำเงิน ให้เป็น  
ที่ดินประเภทสถาบันราชการ การสาธารณูปโภคและสาธารณูปการ มีรายการดังต่อไปนี้

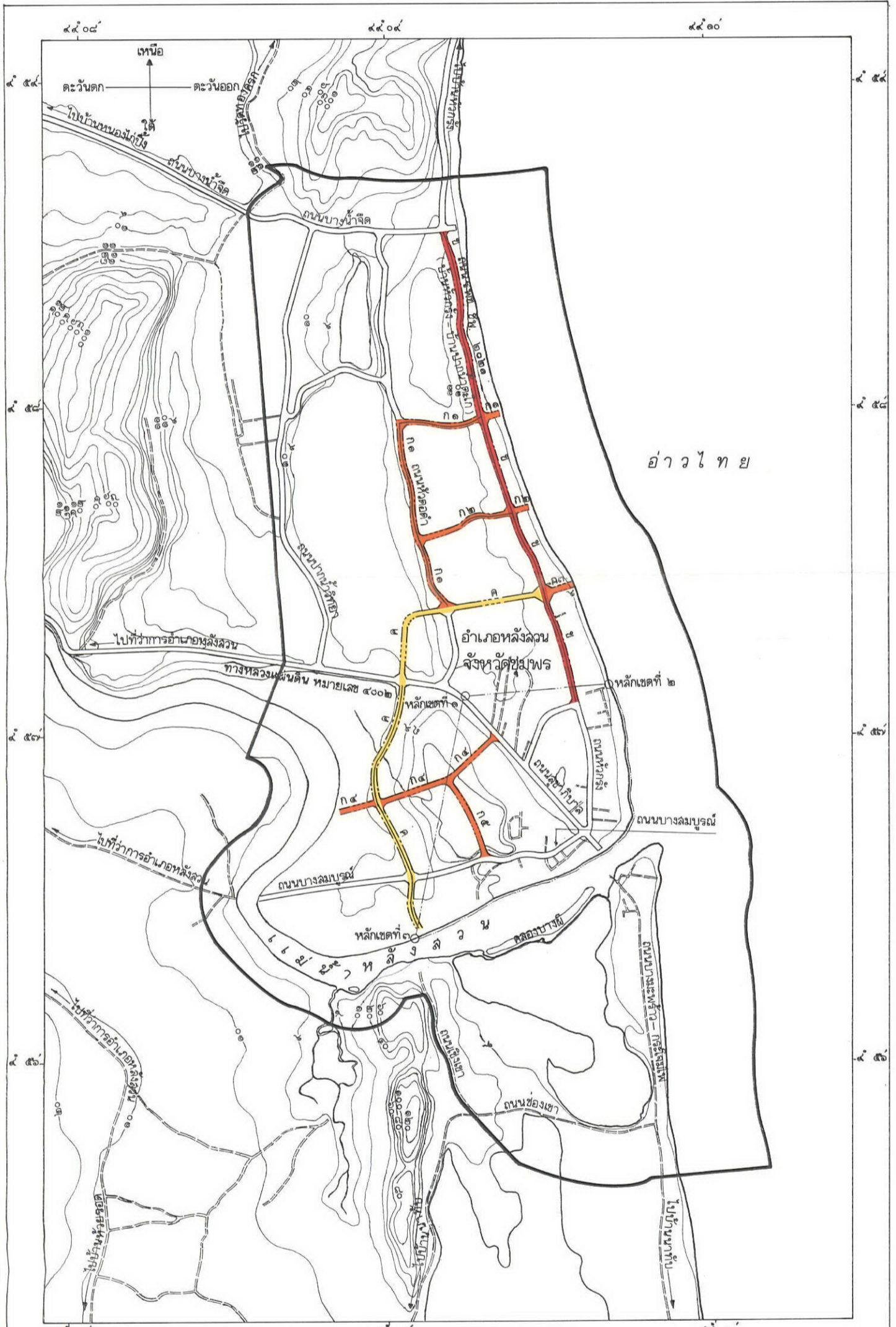
- ๑๐.๑ ที่ทำการประปาปากน้ำหลังสวน การประปาส่วนภูมิภาค
- ๑๐.๒ สถานีอนามัยตำบลปากน้ำหลังสวน
- ๑๐.๓ สำนักงานการไฟฟ้าปากน้ำหลังสวน การไฟฟ้าส่วนภูมิภาค
- ๑๐.๔ ที่ทำการไปรษณีย์โทรเลขปากน้ำหลังสวน การสื่อสารแห่งประเทศไทย
- ๑๐.๕ สำนักงานสุขาภิบาลปากน้ำหลังสวน และสถานีตำรวจภูธรตำบลปากน้ำหลังสวน
- ๑๐.๖ ด้านศุลกากรหลังสวน
- ๑๐.๗ ที่ทำการประภาคาร กรมอุทกศาสตร์ กองทัพเรือ

แผนผังแสดงโครงการคมนาคมและขนส่งท้ายกฎกระทรวง

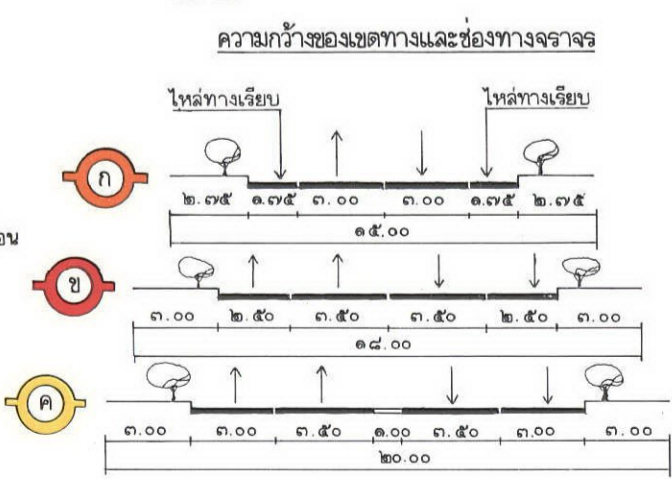
ฉบับที่ ๓๒๒ (พ.ศ. ๒๕๕๐)

ออกตามความในพระราชบัญญัติการผังเมือง พ.ศ. ๒๕๑๘

๐ ๐.๕ ๑ ๒ กิโลเมตร



- เครื่องหมาย**
- แนวเขตผังเมืองรวม
  - เขตสุขาภิบาล
  - ทางหลวง ถนน
  - ถนนลูกรัง พื้นถนนอ่อน
  - ถนนเดิมขยาย
  - ถนนโครงการ
  - แม่น้ำ คลอง ห้วย
  - เส้นชั้นความสูง



กรมการผังเมือง

*(Signature)*

(นายชัยวัฒน์ อรุณทัยวิวัฒน์)  
อธิบดีกรมการผังเมือง

**ผังเมืองรวมชุมชนปากน้ำหลังสวน จังหวัดชุมพร**



รายการประกอบแผนผังแสดงโครงการคมนาคมและขนส่งท้ายกฎกระทรวง

ฉบับที่ ๓๒๒ (พ.ศ. ๒๕๕๐)

ออกตามความในพระราชบัญญัติการผังเมือง

พ.ศ. ๒๕๑๘

ถนนตามแผนผังแสดงโครงการคมนาคมและขนส่ง แบ่งเป็น ๓ ขนาด คือ

๑. ถนนแบบ ก ขนาดเขตทาง ๑๕.๐๐ เมตร ทางเท้ากว้างข้างละ ๒.๗๕ เมตร และปลูกต้นไม้ ใหญ่ทางเรียบกว้างข้างละ ๑.๗๕ เมตร มีช่องทางเดินรถไป-กลับ กว้างช่องละ ๓.๐๐ เมตร ๒ ช่องทาง จำนวน ๕ สาย ดังนี้

ถนนสาย ก ๑ เป็นถนนเดิมกำหนดให้ขยายเขตทาง คือ ถนนหัวตอคำ และถนนไม่ปรากฏชื่อ และถนนโครงการกำหนดให้ก่อสร้างใหม่ เริ่มต้นจากถนนสาย ก ที่บริเวณห่างจากถนนหัวตอคำบรรจบกับทางหลวงแผ่นดินหมายเลข ๔๐๐๒ ไปทางทิศเหนือตามแนวถนนหัวตอคำ ระยะประมาณ ๔๕๐ เมตร ไปทางทิศเหนือตามแนวถนนหัวตอคำ ไปทางทิศตะวันออกตามแนวถนนไม่ปรากฏชื่อจนบรรจบกับถนน รพช. ชพ ๒๐๒๑ (บ้านหัวกรัง-บ้านปากน้ำตะโก) (ถนนสาย ข) ไปทางทิศตะวันออก ระยะประมาณ ๑๐๐ เมตร

ถนนสาย ก ๒ เป็นถนนโครงการกำหนดให้ก่อสร้างใหม่ และถนนเดิมไม่ปรากฏชื่อ กำหนดให้ขยายเขตทาง เริ่มต้นจากถนนหัวตอคำ (ถนนสาย ก ๑) ที่บริเวณห่างจากถนนหัวตอคำ (ถนนสาย ก ๑) บรรจบกับถนนสาย ก ไปทางทิศเหนือ ตามแนวถนนหัวตอคำ (ถนนสาย ก ๑) ระยะประมาณ ๔๓๐ เมตร ไปทางทิศตะวันออกเฉียงเหนือ ระยะประมาณ ๒๕๐ เมตร จนบรรจบกับถนนเดิม ไปทางทิศตะวันออกเฉียงเหนือตามแนวถนนเดิมจนบรรจบกับถนน รพช. ชพ ๒๐๒๑ (บ้านหัวกรัง-บ้านปากน้ำตะโก) (ถนนสาย ข) ไปทางทิศตะวันออก ระยะประมาณ ๑๐๐ เมตร

ถนนสาย ก ๓ เป็นถนนโครงการกำหนดให้ก่อสร้างใหม่ เริ่มต้นจากถนน รพช. ชพ ๒๐๒๑ (บ้านหัวกรัง-บ้านปากน้ำตะโก) (ถนนสาย ข) ที่บริเวณห่างจากถนนไม่ปรากฏชื่อ (ถนนสาย ก ๒) บรรจบกับถนน รพช. ชพ ๒๐๒๑ (บ้านหัวกรัง-บ้านปากน้ำตะโก) (ถนนสาย ข) ไปทางทิศใต้ ตามแนวถนน รพช. ชพ ๒๐๒๑ (บ้านหัวกรัง-บ้านปากน้ำตะโก) (ถนนสาย ข) ระยะประมาณ ๔๕๐ เมตร ไปทางทิศตะวันออก ระยะประมาณ ๑๕๐ เมตร

ถนนสาย ก ๔ เป็นถนนโครงการกำหนดให้ก่อสร้างใหม่ เริ่มต้นจากถนนสุขาภิบาล ที่บริเวณห่างจากถนนหัวตอคำบรรจบกับถนนสุขาภิบาล ไปทางทิศตะวันออกเฉียงใต้ตามแนวถนนสุขาภิบาล ระยะประมาณ ๔๓๐ เมตร ไปทางทิศตะวันตกเฉียงใต้ ระยะประมาณ ๓๗๐ เมตร ผ่านถนนสาย ก ๕ ที่บริเวณห่างจากถนนสาย ก ๕ บรรจบกับถนนบางสมบูรณ์ ไปทางทิศตะวันตกเฉียงเหนือ

ตามแนวถนนสาย ก ๕ ระยะประมาณ ๕๐๐ เมตร ไปทางทิศตะวันตกเฉียงใต้ ระยะประมาณ ๕๐๐ เมตร บรรจบกับถนนไม่ปรากฏชื่อ (ถนนสาย ค) ที่บริเวณห่างจากถนนไม่ปรากฏชื่อ (ถนนสาย ค) บรรจบกับถนนบางสมบุรณ์ ไปทางทิศตะวันตกเฉียงเหนือ ตามแนวถนนไม่ปรากฏชื่อ (ถนนสาย ค) ระยะประมาณ ๔๕๐ เมตร ไปทางทิศตะวันตกเฉียงใต้ ระยะประมาณ ๒๕๐ เมตร

ถนนสาย ก ๕ เป็นถนนโครงการกำหนดให้ก่อสร้างใหม่ เริ่มต้นจากถนนบางสมบุรณ์ ที่บริเวณห่างจากถนนสุขาภิบาลบรรจบกับถนนบางสมบุรณ์ไปทางทิศตะวันตกเฉียงใต้ตามแนวถนนบางสมบุรณ์ ระยะประมาณ ๖๐๐ เมตร ไปทางทิศตะวันตกเฉียงเหนือ ระยะประมาณ ๕๐๐ เมตร จนบรรจบกับถนนสาย ก ๔ ที่บริเวณห่างจากถนนสาย ก ๔ บรรจบกับถนนสุขาภิบาลไปทางทิศตะวันตกเฉียงใต้ตามแนวถนนสาย ก ๔ ระยะประมาณ ๓๗๐ เมตร

๒. ถนนแบบ ข ขนาดเขตทาง ๑๘.๐๐ เมตร ทางเท้ากว้างข้างละ ๓.๐๐ เมตร และปลูกต้นไม้ ช่องทางเพื่อการจราจรของยานพาหนะที่มีความเร็วต่ำ การหยุดรับส่ง และการจอดรถในกรณีฉุกเฉิน กว้างช่องละ ๒.๕๐ เมตร ๒ ช่องทาง มีช่องทางเดินรถไป-กลับ กว้างช่องละ ๓.๕๐ เมตร ๒ ช่องทาง จำนวน ๑ สาย คือ ถนนสาย ข เป็นถนนเดิม กำหนดให้ขยายเขตทาง คือ ถนนหัวกรังและถนน รพช. ชพ ๒๐๒๑ (บ้านหัวกรัง-บ้านปากน้ำตะโก) เริ่มต้นจากถนนไม่ปรากฏชื่อ ที่บริเวณถนนไม่ปรากฏชื่อบรรจบกับถนนหัวกรังไปทางทิศเหนือ ตามแนวถนนเดิมจนบรรจบกับถนนบางน้ำจืด

๓. ถนนแบบ ค ขนาดเขตทาง ๒๐.๐๐ เมตร ทางเท้ากว้างข้างละ ๓.๐๐ เมตร และปลูกต้นไม้ ช่องทางเพื่อการจราจรของยานพาหนะที่มีความเร็วต่ำ การหยุดรับส่ง และการจอดรถในกรณีฉุกเฉิน กว้างช่องละ ๓.๐๐ เมตร ๒ ช่องทาง มีช่องทางเดินรถไป-กลับ กว้างช่องละ ๓.๕๐ เมตร ๒ ช่องทาง มีเกาะกลางกว้าง ๑.๐๐ เมตร จำนวน ๑ สาย คือ ถนนสาย ค เป็นถนนโครงการกำหนดให้ก่อสร้างใหม่ และถนนเดิมไม่ปรากฏชื่อกำหนดให้ขยายเขตทาง เริ่มต้นจากถนน รพช. ชพ ๒๐๒๑ (บ้านหัวกรัง-บ้านปากน้ำตะโก) (ถนนสาย ข) ที่บริเวณห่างจากถนนไม่ปรากฏชื่อ (ถนนสาย ก ๒) บรรจบกับถนน รพช. ชพ ๒๐๒๑ (บ้านหัวกรัง-บ้านปากน้ำตะโก) (ถนนสาย ข) ไปทางทิศตะวันออกเฉียงใต้ ตามแนวถนน รพช. ชพ ๒๐๒๑ (บ้านหัวกรัง-บ้านปากน้ำตะโก) (ถนนสาย ข) ระยะประมาณ ๔๕๐ เมตร ไปทางทิศตะวันตกเฉียงใต้ ระยะประมาณ ๕๕๐ เมตร บรรจบกับถนนหัวตอคำ (ถนนสาย ก ๑) ที่บริเวณห่างจากถนนหัวตอคำบรรจบกับทางหลวงแผ่นดินหมายเลข ๔๐๐๒ ไปทางทิศเหนือตามแนวถนนหัวตอคำ ระยะประมาณ ๔๕๐ เมตร ไปทางทิศตะวันตกเฉียงใต้ ระยะประมาณ ๒๕๐ เมตร ไปทางทิศใต้ ระยะประมาณ ๓๕๐ เมตร บรรจบกับทางหลวงแผ่นดินหมายเลข ๔๐๐๒ ที่บริเวณห่างจากถนนหัวตอคำบรรจบกับทางหลวงแผ่นดินหมายเลข ๔๐๐๒ ไปทางทิศตะวันตกตามแนวทางหลวงแผ่นดินหมายเลข ๔๐๐๒ ระยะประมาณ ๒๓๐ เมตร ไปทางทิศใต้ตามแนวถนนเดิมจนสุดถนน

หมายเหตุ :- เหตุผลในการประกาศใช้กฎกระทรวงฉบับนี้ คือ โดยที่สมควรกำหนดให้ใช้บังคับผังเมืองรวม ในท้องที่ตำบลบางน้ำจืด ตำบลปากน้ำ และตำบลบางมะพร้าว อำเภอหลังสวน จังหวัดชุมพร เพื่อใช้เป็นแนวทางในการพัฒนา และการดำรงรักษาเมืองและบริเวณที่เกี่ยวข้องหรือชนบท ในด้านการใช้ประโยชน์ในทรัพย์สิน การคมนาคมและการขนส่ง การสาธารณูปโภค บริการสาธารณะ และสภาพแวดล้อม ทั้งนี้ เพื่อให้บรรลุวัตถุประสงค์ของการผังเมือง และโดยที่ มาตรา ๒๖ วรรคหนึ่ง แห่งพระราชบัญญัติการผังเมือง พ.ศ. ๒๕๑๘ ซึ่งแก้ไขเพิ่มเติมโดยพระราชบัญญัติการผังเมือง (ฉบับที่ ๓) พ.ศ. ๒๕๓๕ บัญญัติว่า การใช้บังคับผังเมืองรวมให้กระทำโดยกฎกระทรวง จึงจำเป็นต้องออกกฎกระทรวงนี้