



พระราชกฤษฎีกา

ให้ใช้พระราชบัญญัติควบคุมอาคาร พ.ศ. ๒๕๒๒
บังคับในท้องที่บางแห่งในตำบลหาดคำ ตำบลโพธิ์ชัย ตำบลมีชัย
และตำบลหนองกอมเกาะ อำเภอเมืองหนองคาย
จังหวัดหนองคาย

พ.ศ. ๒๕๓๔

ภูมิพลอดุลยเดช ป.ร.

ให้ไว้ ณ วันที่ ๒๖ ตุลาคม พ.ศ. ๒๕๓๔
เป็นปีที่ ๔๖ ในรัชกาลปัจจุบัน

พระบาทสมเด็จพระปรมินทรมหาภูมิพลอดุลยเดช มีพระบรม
ราชโองการโปรดเกล้าฯ ให้ประกาศว่า

โดยที่เป็นการสมควรให้ใช้พระราชบัญญัติควบคุมอาคาร พ.ศ. ๒๕๒๒
บังคับในท้องที่บางแห่งในตำบลหาดคำ ตำบลโพธิ์ชัย ตำบลมีชัย และ
ตำบลหนองกอมเกาะ อำเภอเมืองหนองคาย จังหวัดหนองคาย

อาศัยอำนาจตามความในมาตรา ๒๕ แห่งรัฐธรรมนูญการปกครอง
ราชอาณาจักร พุทธศักราช ๒๕๓๔ และมาตรา ๒ แห่งพระราชบัญญัติ
ควบคุมอาคาร พ.ศ. ๒๕๒๒ จึงทรงพระกรุณาโปรดเกล้าฯ ให้ตราพระราช
กฤษฎีกาขึ้นไว้ ดังต่อไปนี้

มาตรา ๑ พระราชกฤษฎีกานี้เรียกว่า “พระราชกฤษฎีกาให้ใช้
พระราชบัญญัติควบคุมอาคาร พ.ศ. ๒๕๒๒ บังคับในท้องที่บางแห่งใน
ตำบลหาดคำ ตำบลโพธิ์ชัย ตำบลมีชัย และตำบลหนองกอมเกาะ อำเภอ
เมืองหนองคาย จังหวัดหนองคาย พ.ศ. ๒๕๓๔”

มาตรา ๒ พระราชกฤษฎีกานี้ให้ใช้บังคับตั้งแต่วันถัดจากวัน
ประกาศในราชกิจจานุเบกษาเป็นต้นไป

มาตรา ๓ ให้ใช้พระราชบัญญัติควบคุมอาคาร พ.ศ. ๒๕๒๒ บังคับ
ในท้องที่บางแห่งในตำบลหาดคำ ตำบลโพธิ์ชัย ตำบลมีชัย และตำบล
หนองกอมเกาะ อำเภอเมืองหนองคาย จังหวัดหนองคาย ภายในแนวเขต
ตามแผนที่ท้ายพระราชกฤษฎีกานี้

มาตรา ๔ ให้รัฐมนตรีว่าการกระทรวงมหาดไทยรักษาการตาม
พระราชกฤษฎีกานี้

ผู้รับสนองพระบรมราชโองการ


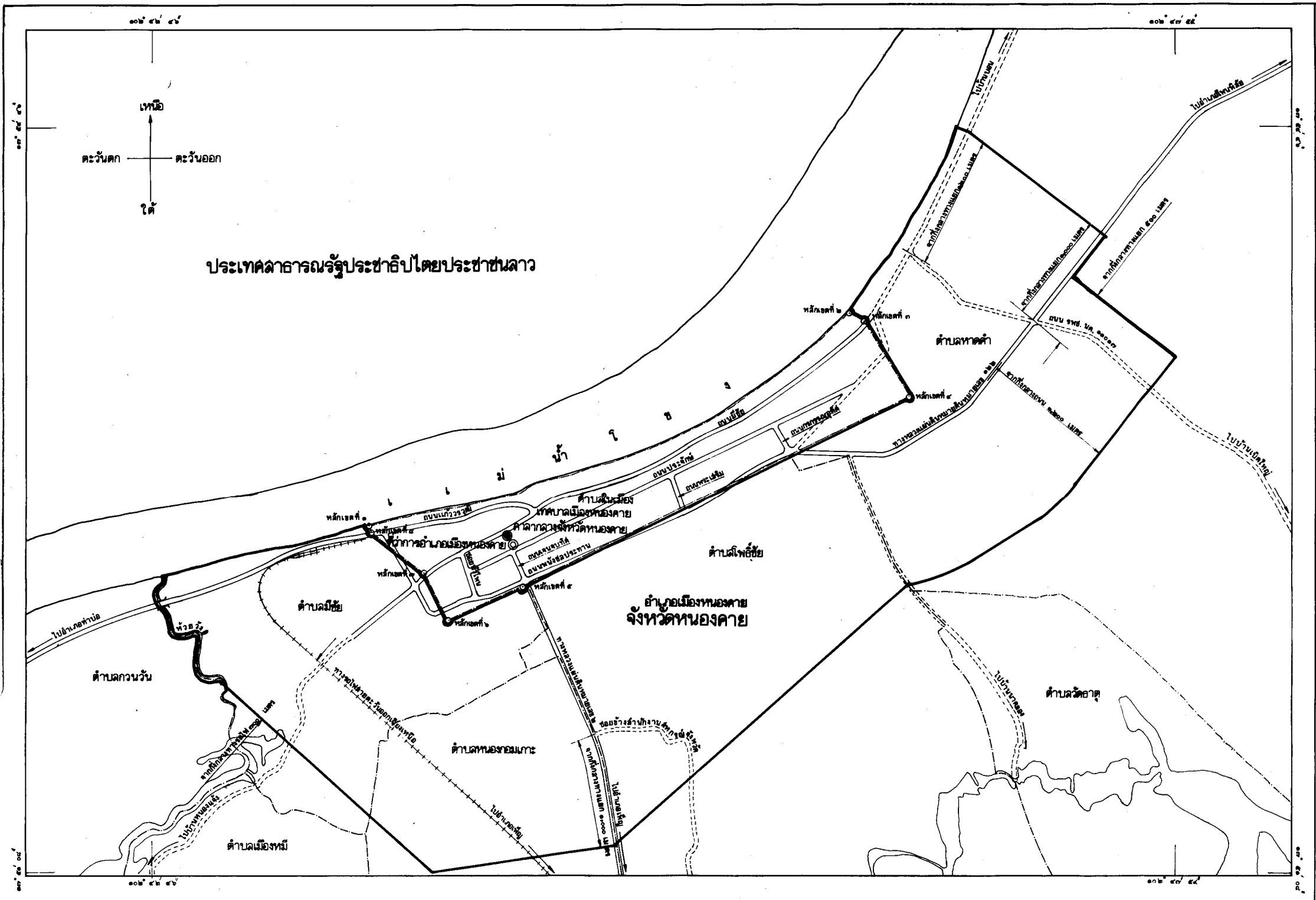
อานันท์ ปันยารชุน

นายกรัฐมนตรี


หมายเหตุ :- เหตุผลในการประกาศใช้พระราชกฤษฎีกานี้ คือ เนื่องจากใน
ท้องที่บางแห่งในตำบลหาดคำ ตำบลโพธิ์ชัย ตำบลมีชัย และตำบลหนองกอมเกาะ
อำเภอเมืองหนองคาย จังหวัดหนองคาย กำลังมีการขยายตัวทั้งในด้านการก่อสร้าง
อาคารและการผังเมือง สมควรให้ใช้พระราชบัญญัติควบคุมอาคาร พ.ศ. ๒๕๒๒
บังคับในท้องที่ดังกล่าว เพื่อประโยชน์ในด้านการควบคุมเกี่ยวกับความมั่นคงแข็งแรง
ความปลอดภัย การป้องกันอัคคีภัย การสาธารณสุข การรักษาคุณภาพสิ่งแวดล้อม
การผังเมือง การสถาปัตยกรรม และการอำนวยความสะดวกแก่การจราจร จึงจำเป็นต้อง
ตราพระราชกฤษฎีกานี้

แผนที่ท้ายพระราชกฤษฎีกา
 ให้ใช้พระราชบัญญัติควบคุมอาคาร พ.ศ. ๒๕๒๒
 บังคับในท้องที่บางแห่งในตำบลหาดคำ ตำบลโพธิ์ชัย ตำบลมีชัย และตำบลหนองกอมเกาะ
 อำเภอเมืองหนองคาย จังหวัดหนองคาย
 พ.ศ. ๒๕๓๔

มาตราส่วน ๑:๕๐,๐๐๐

- เครื่องหมาย**
- | | | | |
|--|-----------------------|--|-----------------|
| | แนวเขตควบคุมอาคาร | | ศาลากลางจังหวัด |
| | เขตตำบล | | ที่ว่าการอำเภอ |
| | เขตเทศบาล | | |
| | ทางหลวง ถนน | | |
| | ถนนลูกรัง พื้นถนนอ่อน | | |
| | ทางรถไฟ | | |
| | สะพาน | | |
| | แม่น้ำ | | |

ร.ศ.  ร.น.
 (วิจิตร นุตถาระ)
ผู้อำนวยการกองก่อสร้าง

.....
 (นายนิยม นิยมานุลจร)
อธิบดีกรมโยธาธิการ