

## ข้อบัญญัติองค์การบริหารส่วนตำบลบางนาง

เรื่อง กำหนดมาตรการป้องกันการพังทลายของดินในการขุดดินและถมดินและค่าธรรมเนียม

พ.ศ. ๒๕๕๖

โดยที่เป็นการสมควรตราข้อบัญญัติองค์การบริหารส่วนตำบลบางนาง ว่าด้วยกำหนดมาตรการป้องกันการพังทลายของดินในการขุดดินและถมดินและค่าธรรมเนียม ในเขตองค์การบริหารส่วนตำบลบางนาง

อาศัยอำนาจตามความในมาตรา ๗๑ แห่งพระราชบัญญัติสภาตำบลและองค์การบริหารส่วนตำบล พ.ศ. ๒๕๓๗ ซึ่งแก้ไขเพิ่มเติมโดยพระราชบัญญัติสภาตำบลและองค์การบริหารส่วนตำบล (ฉบับที่ ๕) พ.ศ. ๒๕๔๖ ประกอบกับมาตรา ๘ (๑) มาตรา ๑๗ และมาตรา ๒๖ แห่งพระราชบัญญัติการขุดดินและถมดิน พ.ศ. ๒๕๔๓ องค์การบริหารส่วนตำบลบางนาง โดยความเห็นชอบของสภาองค์การบริหารส่วนตำบลบางนางและนายอำเภอพานทอง จึงตราข้อบัญญัติไว้ ดังต่อไปนี้

ข้อ ๑ ข้อบัญญัตินี้เรียกว่า “ข้อบัญญัติองค์การบริหารส่วนตำบลบางนาง เรื่อง กำหนดมาตรการป้องกันการพังทลายของดินในการขุดและถมดินและค่าธรรมเนียม พ.ศ. ๒๕๕๖”

ข้อ ๒ ข้อบัญญัตินี้ให้ใช้บังคับในเขตองค์การบริหารส่วนตำบลบางนาง นับแต่วันที่ได้ออกประกาศไว้ โดยเปิดเผย ณ ที่ทำการองค์การบริหารส่วนตำบลบางนางแล้วไม่น้อยกว่าเจ็ดวัน

ข้อ ๓ ในข้อบัญญัตินี้

“ดิน” หมายความว่า รวมถึง หิน กรวด หรือทราย และอินทรีย์วัตถุต่าง ๆ ที่เจือปนกับดิน

“พื้นดิน” หมายความว่า พื้นผิวของดินที่เป็นอยู่ตามสภาพธรรมชาติ

“ขุดดิน” หมายความว่า กระทำแก่พื้นดินเพื่อนำดินขึ้นจากพื้นดินหรือทำให้พื้นดินเป็นบ่อดิน

“บ่อดิน” หมายความว่า แอ่ง บ่อ สระ หรือช่องว่างใต้พื้นดินที่เกิดจากการขุดดิน

“ถมดิน” หมายความว่า การกระทำใด ๆ ต่อดินหรือพื้นดินเพื่อดินเพื่อให้ระดับดินสูงขึ้นกว่าเดิม

“เนินดิน” หมายความว่า ดินที่สูงขึ้นกว่าระดับพื้นดินโดยการถมดิน

“แผนผังบริเวณ” หมายความว่า แผนที่แสดงสภาพของที่ดิน ที่ตั้ง และขอบเขตของที่ดินที่จะขุดดินหรือถมดิน รวมทั้งที่ดินและสิ่งปลูกสร้างที่อยู่ข้างเคียง

“รายการ” หมายความว่า ข้อความชี้แจงรายละเอียดเกี่ยวกับชนิดของดิน ความลึกของบ่อดินที่จะขุดดิน หรือความสูงของเนินดินที่จะถมดิน ความลาดเอียงของบ่อดินหรือเนินดิน ระยะห่างจากขอบบ่อดินหรือเนินดินถึงที่ดินหรือสิ่งปลูกสร้างของบุคคลอื่น วิธีการป้องกันการพังทลายของดินหรือสิ่งปลูกสร้าง และวิธีการในการขุดดินหรือถมดิน

“เจ้าพนักงานท้องถิ่น” หมายความว่า นายกองค้การบริหารส่วนตำบลบางนาง

“พนักงานเจ้าหน้าที่” หมายความว่า ผู้ซึ่งเจ้าพนักงานท้องถิ่นแต่งตั้งให้ปฏิบัติการตามข้อบัญญัตินี้

“แบบแปลน” หมายความว่า แบบแสดงแผนที่สังเขป/แผนผังบริเวณ รูปตัด และรายละเอียดในการขุดดินและถมดิน

“รายการประกอบแบบแปลน” หมายความว่า ข้อความชี้แจงรายละเอียดเกี่ยวกับชนิดของดิน ความลึกของบ่อดินที่จะขุด ความลาดเอียงของบ่อดิน ระยะห่างของบ่อดินถึงที่ดิน หรือสิ่งปลูกสร้างของบุคคลอื่น

“พนักงานเจ้าหน้าที่” หมายความว่า ผู้ซึ่งเจ้าพนักงานตำบลบางนางแต่งตั้งให้ปฏิบัติการตามข้อบังคับนี้

“แบบแปลน” หมายความว่า แบบแสดงแผนที่สังเขป/แผนผังบริเวณ รูปตัด และรายละเอียดในการขุดดินและถมดิน

“รายการประกอบแบบแปลน” หมายความว่า ข้อความชี้แจงรายละเอียดเกี่ยวกับชนิดของดิน ความลึกของบ่อดินที่จะขุด ความลาดเอียงของบ่อดิน ระยะห่างของบ่อดินถึงที่ดิน หรือสิ่งปลูกสร้างของบุคคลอื่น วิธีการป้องกันการพังทลายของดิน หรือสิ่งปลูกสร้างและวิธีการในการขุดดิน ตลอดจนสภาพพื้นที่และบริเวณข้างเคียง ระดับดินเดิม คุณสมบัติของดินที่จะขุดพร้อมทั้งวิธีปฏิบัติ หรือวิธีการสำหรับขุดดิน เพื่อให้เป็นไปตามแบบแปลน และให้ความลาดเอียงของเนินดิน ระยะห่างจากเนินดินถึงที่ดิน หรือสิ่งปลูกสร้างของบุคคลอื่น วิธีการป้องกันการพังทลายของดินหรือสิ่งปลูกสร้าง และวิธีการถมดิน ตลอดจนสภาพพื้นที่และบริเวณข้างเคียง ระดับดินเดิมคุณสมบัติของดินที่จะถม พร้อมทั้งวิธีปฏิบัติ หรือวิธีการสำหรับถมดินเดิมเพื่อให้เป็นไปตามแบบแปลน

“รายการคำนวณ” หมายความว่า รายการแสดงวิธีการคำนวณหาค่าเสถียรภาพความลาดเอียงที่ปลอดภัยในการขุดดินและถมดิน

ข้อ ๔ การขุดดินที่มีความลึกจากระดับพื้นดินเกินสามเมตร หรือพื้นที่ปากบ่อกินหนึ่งหมื่นตารางเมตร จะต้องจัดทำแบบแปลน รายการประกอบแบบแปลน และรายการคำนวณของผู้ได้รับใบอนุญาตให้ประกอบวิชาชีพวิศวกรรมควบคุม สาขาวิศวกรรมโยธา ไม่ต่ำกว่าประเภทสามัญวิศวกร ตามกฎหมายว่าด้วยการประกอบวิชาชีพวิศวกรรม เว้นแต่การขุดบ่อน้ำใช้ในครัวเรือนที่มีเส้นผ่าศูนย์กลางไม่เกิน ๔ ตารางเมตร

ข้อ ๕ ในการขุดดินที่มีความลึกจากระดับพื้นดินเกินสามเมตร ระยะห่างจากขอบบนของลาดบ่อดินถึงเขตที่ดิน หรือสิ่งปลูกสร้าง ให้มีระยะไม่น้อยกว่าความลึกของบ่อดินที่จะขุดแต่ต้องไม่น้อยกว่าสิบเมตรเว้นแต่การขุดน้ำเพื่อการเกษตร ให้มีระยะห่างไม่น้อยกว่า ๓ เมตร และลึกไม่เกิน ๑๐ เมตร

ข้อ ๖ ในระหว่างการขุดดินต้องระบายน้ำบนพื้นที่ดิน บริเวณขอบบ่อดินไม่ให้น้ำท่วมขัง และต้องไม่ใช้พื้นที่บริเวณขอบบ่อดินเป็นที่กองดินหรือวัสดุอื่นใด

ข้อ ๗ การขุดดินบริเวณที่ติดต่อกับที่สาธารณะ หรือในที่สาธารณะ ผู้ขุดดินต้องจัดให้มีสิ่งกันตกหรือรั้วกันขอบบริเวณนั้น รวมทั้งติดตั้งไฟฟ้าให้มีแสงสว่างเพียงพอ หรือไฟสัญญาณเตือนอันตรายจำนวนพอสมควร ในเวลาระหว่างพระอาทิตย์ตกถึงพระอาทิตย์ขึ้นด้วย

ข้อ ๘ ผู้ขุดดินต้องติดป้ายเตือนอันตรายขนาดไม่น้อยกว่า ๕๐ เซนติเมตร และยาวไม่น้อยกว่า ๑ เมตร โดยติดตั้งไว้ทุกระยะไม่เกิน ๔๐ เมตร รอบบ่อดิน ในตำแหน่งที่เห็นได้ง่ายตลอดระยะเวลาหรือตามที่เจ้าพนักงานท้องถิ่นประกาศกำหนดตามความเหมาะสม

ข้อ ๙ ผู้ขุดดินจะต้องขุดดินเต็มพื้นที่ที่แจ้ง และเมื่อสิ้นสุดการขุดต้องปรับพื้นที่ให้ได้ระดับเดียวกันทั้งบริเวณ

ข้อ ๑๐ การถมดินที่มีพื้นที่เกิน ๒,๐๐๐ ตารางเมตร และมีความสูงของเนินดินตั้งแต่ ๒ เมตรขึ้นไป ต้องจัดทำแบบแปลน รายการประกอบแบบแปลนและรายการคำนวณของผู้ได้รับใบอนุญาตประกอบวิชาชีพวิศวกรรมควบคุม สาขาวิศวกรรมโยธา ไม่ต่ำกว่าประเภทสามัญวิศวกร ตามกฎหมายว่าด้วยการประกอบวิชาชีพวิศวกรรม

ข้อ ๑๑ ในการถมดินระยะห่างจากขอบล่างของลาดเนินดินถึงเขตที่ดิน หรือสิ่งปลูกสร้างของบุคคลอื่น หรือที่สาธารณะให้มีระยะไม่น้อยกว่า ๒ เท่าของความสูงของดินเดิม

ข้อ ๑๒ ในกรณีที่ผู้ถมดินจะทำการถมดินใกล้ที่ดินของบุคคลอื่นน้อยกว่าระยะตามข้อ ๑๑ ต้องได้รับความยินยอมเป็นหนังสือจากเจ้าของที่ดินข้างเคียงด้วย

การถมดินตามวรรคหนึ่ง หากจะต้องทำกำแพงกันดินเพื่อป้องกันการพังทลายให้ปฏิบัติตามกฎหมายว่าด้วยการควบคุมอาคารและตามที่เจ้าพนักงานท้องถิ่นประกาศกำหนด และการถมดินต้องมีความสูงจากพื้นที่ดินหรือทางสัญจรไม่เกิน ๕๐ เซนติเมตร

ข้อ ๑๓ การถมดินในบริเวณที่ติดต่อกับที่สาธารณะ ผู้ถมดินจะต้องจัดให้มีป้ายเตือนอันตราย ขนาดกว้างไม่น้อยกว่า ๕๐ เซนติเมตร และยาวไม่น้อยกว่า ๑ เมตร ติดตั้งไว้ในตำแหน่งที่มองเห็นได้ง่าย ตลอดเวลาหรือตามที่เจ้าพนักงานท้องถิ่นประกาศกำหนด และการถมดินต้องมีความสูงจากพื้นดิน หรือทางสัญจรไม่เกิน ๕๐ เซนติเมตร

ข้อ ๑๔ การถมดินที่มีพื้นที่เนินดินเกิน ๒,๐๐๐ ตารางเมตร พื้นที่เป็นดินตามที่เจ้าพนักงานท้องถิ่น ประกาศกำหนด จะต้องจัดให้มีการระบายน้ำให้เพียงพอที่จะไม่ก่อให้เกิดความเดือดร้อนแก่เจ้าของที่ดิน ที่อยู่ข้างเคียง หรือบุคคลอื่นโดยระบายลงสู่ท่อระบายน้ำสาธารณะ คู คลอง แม่น้ำ ทะเล แหล่งน้ำสาธารณะ หรือจัดให้มีแหล่งรับน้ำที่เพียงพอต่อปริมาณน้ำที่จะต้องระบายออกจากเนินดินอย่างพอเพียง

ข้อ ๑๕ การขุดดินและถมดิน ให้กระทำได้เฉพาะในเวลาระหว่างพระอาทิตย์ขึ้นถึงพระอาทิตย์ตก ถ้ากระทำในเวลาระหว่างพระอาทิตย์ตกถึงอาทิตย์ขึ้น และต้องได้รับอนุญาตเป็นหนังสือจากเจ้าพนักงานท้องถิ่น

ข้อ ๑๖ ในการขุดดินและถมดิน ผู้ขุดดินจะต้องจัดให้มีเครื่องหมายแสดงขอบเขตที่ดินที่จะทำการขุด และต้องติดตั้งป้ายขนาดกว้างไม่น้อยกว่า ๑๐๒ เซนติเมตร ยาวไม่น้อยกว่า ๒๒๐ เซนติเมตร ในบริเวณที่ทำการขุดดินและถมดินที่สามารถเห็นได้ง่ายตลอดเวลาที่ทำการขุดดิน โดยแสดงข้อความ ดังต่อไปนี้

โครงการขุดดิน/ถมดิน เพื่อ.....  
 พื้นที่.....ไร่.....งาน.....ตารางวา  
 ใบรับแจ้งเลขที่.....ลงวันที่.....หมดอายุวันที่.....  
 ชื่อผู้ควบคุมงาน.....เลขทะเบียน ก.ว.....  
 ชื่อผู้ดำเนินการขุดดิน/ถม.....  
 บ้านเลขที่.....ตรอก/ ซอย.....ถนน.....  
 หมู่ที่.....ตำบล/แขวง.....อำเภอ/.....  
 จังหวัด.....ไปรษณีย์.....โทรศัพท์.....

ข้อ ๑๗ ในระหว่างการขุดดินหรือถมดิน และหลังการขุดดินหรือถมดิน เจ้าของที่ดิน หรือ ขออนุญาต หรือควบคุมงาน ต้องตรวจสอบเสถียรภาพของบ่อดินให้มีความมั่นคงปลอดภัยอยู่เสมอ

การขุดดินหรือถมดินตามวรรคหนึ่ง ต้องไม่ก่อให้เกิดความเสียหายต่อทรัพย์สิน หรือสิ่งปลูกสร้าง ของบุคคลอื่น หรือทรัพย์สินอันเป็นสาธารณประโยชน์

## ข้อ ๑๘ ผู้ควบคุม

(๑) การถมดินที่พื้นที่เกิน ๒,๐๐๐ ตารางเมตร จะต้องเป็นผู้ควบคุม

(๒) การถมดินตามข้อ ๑๘ (๑) ที่มีความสูงของเนินดินเกิน ๒ เมตร จากพื้นดิน และขุดดินที่มีความลึกเกิน ๓ เมตร จากพื้นเดิมหรือมีพื้นที่ปากบ่อเกิน ๑๐,๐๐๐ ตารางเมตร จะต้องเป็นผู้ควบคุมงานที่ได้รับใบอนุญาตให้ประกอบวิชาชีพวิศวกรรมควบคุม สาขาโยธา ตามกฎหมายว่าด้วยประกอบวิชาชีพวิศวกรรม

ข้อ ๑๙ ห้ามกองดินและจอดเครื่องจักรหนักทิ้งไว้บนขอบบ่อดิน หรือเนินดิน ยกเว้นขณะทำงานตำแหน่งขอบนอกของล้อเครื่องจักร ต้องอยู่ห่างจากขอบบ่อดิน ไม่น้อยกว่า ๑.๕๐ เมตร

## ข้อ ๒๐ ให้ใช้แบบพิมพ์ต่าง ๆ ตามที่กำหนดไว้ท้ายข้อบัญญัตินี้ ดังต่อไปนี้

(๑) ใบแจ้งการขุดดิน/ถมดิน ให้ใช้แบบ ด.๑

(๒) ใบรับแจ้งการขุดดิน/ถมดิน ให้ใช้แบบ ด.๒

(๓) หนังสือแสดงความยินยอมของเจ้าของที่ดิน (ใช้กรณีเจ้าของที่ดินให้บุคคลอื่นเป็นผู้แจ้งการขุดดิน/ถมดิน) ให้ใช้แบบ ด.๓

(๔) หนังสือมอบอำนาจ (ใช้กรณีผู้แจ้งการขุดดิน/ถมดิน) ให้บุคคลอื่นยื่นใบแจ้งการขุดดิน/ถมดินต่อเจ้าพนักงานท้องถิ่น ให้ใช้แบบ ด.๔

(๕) หนังสือรับรองของผู้ประกอบวิชาชีพวิศวกรรมควบคุม ให้ใช้แบบ ด.๕

ข้อ ๒๑ ในกรณีที่ใบรับแจ้งการสูญหาย ถูกทำลายหรือชำรุดในสาระสำคัญให้ผู้รับใบรับแจ้งยื่นคำขอใบรับแทนใบรับแจ้งต่อเจ้าพนักงานท้องถิ่น ตามแบบ ด.๑ ภายใน ๑๕ วัน นับตั้งแต่วันที่ได้รับทราบถึงการสูญหายถูกทำลายหรือชำรุดในสาระสำคัญแล้วแต่กรณีพร้อมหลักฐาน ดังต่อไปนี้

(๑) เอกสารแจ้งความต่อสถานีตำรวจ กรณีการสูญหาย ถูกทำลายหรือชำรุด

(๒) ใบรับแจ้งการขุดดิน/ถมดิน กรณีชำรุดในสาระสำคัญ

ข้อ ๒๒ การออกใบแทนใบรับแจ้งให้พนักงานท้องถิ่น ดำเนินการตามหลักเกณฑ์วิธีการและเงื่อนไข ดังนี้

(๑) การออกใบแทนใบรับแจ้งให้ใช้ แบบ ด.๒ โดยประทับตราสีแดง คำว่า “ใบแทน” กำกับไว้ด้วย และให้มีวันเดือนปีที่ออกใบแทน พร้อมทั้งลงลายมือชื่อเจ้าพนักงานท้องถิ่นหรือผู้ได้รับมอบหมายจากเจ้าพนักงานท้องถิ่น

(๒) ให้ใช้ใบแทนใบรับแจ้งการขุดดิน/ถมดิน ได้เท่ากับเวลาที่เหลือของอายุใบอนุญาตเดิมนี้

ข้อ ๒๓ ผู้ใดฝ่าฝืนข้อบัญญัตินี้มีโทษปรับไม่เกิน ๕๐๐ บาท และมีความผิดตามพระราชบัญญัติการขุดดินและถมดิน พ.ศ. ๒๕๔๓

ข้อ ๒๔ ให้เจ้าพนักงานท้องถิ่นเรียกเก็บค่าธรรมเนียมการออกใบรับแจ้งและค่าใช้จ่ายซึ่งกำหนดไว้ตามอัตราท้ายข้อบัญญัติองค์การบริหารส่วนตำบลบางนาง

ข้อ ๒๕ ให้นายกองคการบริหารส่วนตำบลบางนาง เป็นผู้รักษาการตามข้อบัญญัตินี้ และให้มีอำนาจออกระเบียบ ประกาศหรือคำสั่งเพื่อปฏิบัติการให้เป็นไปตามข้อบัญญัตินี้

ประกาศ ณ วันที่ ๒๑ มิถุนายน พ.ศ. ๒๕๕๖

สุรรัตน์ เหลี่ยมเลิศ

นายกองคการบริหารส่วนตำบลบางนาง

บัญชีอัตราค่าธรรมเนียมท้ายข้อบัญญัติองค์การบริหารส่วนตำบลบางนาง  
เรื่อง กำหนดมาตรการป้องกันการพังทลายของดินในการขุดและถมดินและค่าธรรมเนียม พ.ศ. ๒๕๕๖

.....

ลำดับที่	ประเภท	อัตราค่าธรรมเนียม
๑	<b>ค่าธรรมเนียม</b> ค่าธรรมเนียมไปรับแจ้งการขุดดิน/ถมดิน พื้นที่ตั้งแต่ ๑ ไร่ ถึง ๕ ไร่ ค่าธรรมเนียมไปรับแจ้งการขุดดิน/ถมดิน พื้นที่ตั้งแต่ ๕ ไร่ขึ้นไป	ฉบับละ ๕๐๐ บาท ฉบับละ ๒,๐๐๐ บาท
๒	<b>ค่าใช้จ่าย</b> ค่าพาหนะเดินทางในการไปตรวจสอบสถานที่ขุดดินหรือถมดิน ค่าเบี้ยเลี้ยงในการเดินทางไปตรวจสอบสถานที่ขุดดินหรือถมดิน	ให้จ่ายเท่าที่จำเป็นและใช้จ่ายจริง ให้จ่ายเท่าที่จำเป็นตามระเบียบของ ทางราชการแก่ผู้ไปทำงานเท่าอัตรา ของทางราชการ

**ใบแจ้งการขุดดิน/ถมดิน ตามพระราชบัญญัติ-  
การขุดดินและถมดิน พ.ศ. ๒๕๔๓**

เลขที่.....
วันที่.....
ลงชื่อ.....ผู้รับหนังสือ (.....)
ตำแหน่ง.....












เขียนที่.....

วันที่.....เดือน.....พ.ศ.....

ข้าพเจ้า.....เป็นบุคคลธรรมดา/นิติบุคคล  
อยู่บ้านเลขที่.....ตรอก/ซอย.....ถนน.....หมู่ที่.....  
ตำบล/แขวง.....อำเภอ/เขต.....จังหวัด.....  
รหัสไปรษณีย์.....โทรศัพท์.....

มีความประสงค์จะทำการขุดดิน/ถมดินลึก/สูง.....เมตร พื้นที่ปากบ่อ/ดินถม.....ตารางเมตร  
ในโฉนดที่ดิน/น.ส.๓/น.ส.๓ก/ส.ค.๑ เลขที่.....หรือเอกสารสิทธิในที่ดินที่มีชื่อเรียกอย่างอื่น.....  
ที่ดิน.....หมู่ที่.....ตำบล/แขวง.....อำเภอ/เขต.....จังหวัด.....  
ซึ่งอยู่ในเขต.....องค์การบริหารส่วนตำบลบางนาง.....โดย.....เป็นเจ้าของที่ดิน  
กำหนดเวลาแล้วเสร็จ.....วัน มี.....เป็นผู้ออกแบบและคำนวณ  
และ.....เป็นผู้ควบคุมงาน พร้อมนี้

**ข้าพเจ้าได้แนบเอกสารหลักฐานต่าง ๆ มาด้วยแล้ว คือ**

-  แผนผังบริเวณ แบบแปลน รายการประกอบแบบแปลนที่ถูกต้องตามกฎหมายหรือ ข้อบัญญัติท้องถิ่นที่  
ออกตามกฎหมายว่าด้วยการขุดดินและถมดิน จำนวน ๓ ชุด ชุดละ.....แผ่น
  -  สำเนารายการคำนวณวิธีการป้องกันการพังทลายของดิน จำนวน ๑ ชุด ชุดละ.....แผ่น
  -  สำเนาทะเบียนบ้านของผู้แจ้งในกรณีผู้แจ้งเป็นบุคคลธรรมดา จำนวน ๑ ฉบับ
  -  สำเนาทะเบียนบ้านของเจ้าของที่ดินในกรณีที่ผู้แจ้งไม่ได้เป็นเจ้าของที่ดิน จำนวน ๑ ฉบับ
  -  สำเนาทะเบียนรับรองการจดทะเบียนนิติบุคคลในกรณีที่ผู้แจ้งเป็นนิติบุคคล จำนวน ๑ ฉบับ
  -  หนังสือมอบอำนาจในกรณีที่ผู้แจ้งการขุดดิน/ถมดินให้บุคคลอื่นไปยื่นใบแจ้งการขุดดิน/ถมดินต่อ  
เจ้าพนักงานท้องถิ่น
  -  หนังสือแสดงความยินยอมของเจ้าของที่ดินในกรณีเจ้าของที่ดินให้บุคคลอื่นเป็นผู้แจ้งการขุดดิน/ถมดิน
  -  หนังสือรับรองของผู้ประกอบวิชาชีพวิศวกรรมควบคุมพร้อมสำเนาใบอนุญาตจากผู้ประกอบวิชาชีพ  
วิศวกรรมควบคุม จำนวน ๑ ชุด
  -  หนังสือรับรองของผู้ควบคุมงานพร้อมสำเนาใบอนุญาตจากผู้ประกอบวิชาชีพวิศวกรรมควบคุม จำนวน ๑ ชุด
  -  สำเนาแสดงเอกสารสิทธิในที่ดินที่ จำนวน.....ฉบับ
  -  เอกสารอื่น ๆ (ถ้ามี).....
- จึงขอแจ้งต่อเจ้าพนักงานท้องถิ่นเพื่อขอรับใบรับแจ้งการขุดดิน/ถมดิน

(ลงลายมือชื่อ).....ผู้แจ้ง  
(.....)

**หมายเหตุ**

- (๑) ข้อความใดไม่ใช่ให้ขีดฆ่า
- (๒) ใส่เครื่องหมาย/ในช่อง  ที่ต้องการ ประทับตราในกรณีที่ผู้แจ้งเป็นนิติบุคคล







ใบรับแจ้งการขุดดิน ตามพระราชบัญญัติการขุดดินและถมดิน พ.ศ. ๒๕๔๓

เลขที่...../.....

เจ้าพนักงานท้องถิ่นได้รับแจ้งจาก.....  
เจ้าของที่ดิน/ผู้รับมอบอำนาจ ว่ามีความประสงค์จะทำการขุดดิน/ถมดิน/ลึก/สูง.....เมตร พื้นที่ปากบ่อ/ดินถม  
.....ตารางเมตร ในโฉนดที่ดิน/น.ส.๓/น.ส.๓ก/ส.ค.๑ เลขที่..... หรือเอกสารสิทธิ์  
ในที่ดินที่มีชื่อเรียกอย่างอื่น.....ที่ถนน.....หมู่ที่.....ตำบล/แขวง.....  
อำเภอ/เขต.....จังหวัด.....  
ซึ่งอยู่ในเขต.....องค์การบริหารส่วนตำบลบางนาง..... โดย.....  
เป็นเจ้าของที่ดิน กำหนดแล้วเสร็จ.....วัน มี.....  
เป็นผู้ออกแบบและคำนวณ และ.....  
เป็นผู้ควบคุมงาน พร้อมเอกสารหลักฐานต่าง ๆ แล้ว

**เจ้าพนักงานท้องถิ่นได้ตรวจสอบปรากฏว่า**

๑.  ไม่ถูกต้อง ให้ผู้แจ้งแก้ไขให้ถูกต้องภายในเจ็ดวันนับแต่วันที่ผู้แจ้งได้รับแจ้งให้แก้ไขจากเจ้าพนักงานท้องถิ่น  
หากไม่สามารถแก้ไขภายในกำหนดจะเสียสิทธิ์การนี้ระยะเวลาที่เจ้าพนักงานท้องถิ่นที่จะต้องปฏิบัติตาม  
มาตรา ๑๗ วรรคหนึ่ง โดยมีรายการแก้ไข ดังนี้

๒.  ถูกต้อง ให้ผู้แจ้งเริ่มต้นทำการขุดดิน/ถม ได้ตั้งแต่วันที่.....เดือน.....พ.ศ.....  
จนถึงวันที่.....เดือน.....พ.ศ.....และได้รับค่าธรรมเนียม.....บาท  
ค่าใช้จ่าย.....บาท รวมทั้งสิ้น.....บาท (.....)  
ออกให้ ณ วันที่.....เดือน.....พ.ศ.....

(ลงลายมือชื่อ).....

(.....)

ตำแหน่ง.....

**หมายเหตุ**

๑. ข้อความใดไม่ใช่ให้ขีดฆ่า

๒. ใส่เครื่องหมาย/ในช่อง 

คำเตือน ผู้ชูดิน/ถมดิน หรือเจ้าของที่ดินมีหน้าที่ที่จะต้องปฏิบัติ ดังนี้

- (๑) ตามแผนผังบริเวณ แบบแปลน และรายการประกอบแบบแปลน
- (๒) ตามมาตรา ๑๙ มาตรา ๒๐ มาตรา ๒๑ และมาตรา ๒๕
- (๓) ตามคำสั่งของเจ้าพนักงานท้องถิ่น/พนักงานเจ้าหน้าที่
- (๔) การฝ่าฝืน (๑) - (๓) อาจมีโทษปรับ โทษจำ หรือทั้งจำทั้งปรับแล้วแต่กรณี

**หนังสือแสดงความยินยอมของเจ้าของที่ดิน**  
(ในกรณีเจ้าของที่ดินให้บุคคลอื่นเป็นผู้แจ้งการขุดดิน/ถมดิน)

ข้าพเจ้า.....  
 อยู่บ้านเลขที่.....ตรอก/ซอย.....ถนน.....  
 หมู่ที่.....ตำบล/แขวง.....อำเภอ/เขต.....จังหวัด.....  
 รหัสไปรษณีย์.....โทรศัพท์.....  
 เป็นเจ้าของที่ดินโฉนด/น.ส.๓/น.ส.๓ก/ส.ค.๑ เลขที่.....  
 หรือเอกสารสิทธิ์ที่มีชื่อเรียกอย่างอื่น.....ที่ถนน.....หมู่ที่.....  
 ตำบล/แขวง.....อำเภอ/เขต.....จังหวัด.....  
 ยินยอมให้.....  
 เป็นผู้แจ้งการขุดดิน/ถมดิน ลึก/สูง.....เมตร พื้นที่ปากบ่อ/ถมดิน.....ตารางเมตร ที่ถนน.....  
 หมู่ที่.....ตำบล/แขวง.....อำเภอ/เขต.....จังหวัด.....  
 ซึ่งอยู่ในเขต.....องค์กรปกครองส่วนท้องถิ่น.....เพื่อใช้ประกอบการแจ้งการขุดดิน/ถมดิน  
 ต่อเจ้าพนักงานท้องถิ่น จึงทำหนังสือฉบับนี้ไว้เป็นหลักฐาน

(ลงชื่อ).....เจ้าของที่ดิน  
 (.....)

(ลงชื่อ).....ผู้แจ้ง  
 (.....)

(ลงชื่อ).....พยาน  
 (.....)

(ลงชื่อ).....พยาน  
 (.....)

## หนังสือมอบอำนาจ

(ใช้ในกรณีผู้แจ้งการขุดดิน/ถมดิน ให้บุคคลอื่นยื่นใบแจ้งการขุดดิน/ถมดินต่อเจ้าพนักงานท้องถิ่น)

ข้าพเจ้า.....

อยู่บ้านเลขที่.....ตรอก/ซอย.....ถนน.....

หมู่ที่.....ตำบล/แขวง.....อำเภอ/เขต.....จังหวัด.....

รหัสไปรษณีย์.....โทรศัพท์.....

ขอมอบอำนาจให้นาย.....

อยู่บ้านเลขที่.....ตรอก/ซอย.....ถนน.....

หมู่ที่.....ตำบล/แขวง.....อำเภอ/เขต.....จังหวัด.....

รหัสไปรษณีย์.....โทรศัพท์.....เป็นผู้นำส่งใบแจ้งการขุดดิน/ถมดิน หรือติดต่อกับเจ้าหน้าที่ขององค์กร

ปกครองส่วนท้องถิ่นในเรื่องที่เกี่ยวข้องกับการแจ้งการขุดดิน/ถมดินต่อเจ้าพนักงานท้องถิ่นโดยให้ถือว่ากรกระทำใด ๆ

ตามข้อความข้างต้นของนาย.....

เสมือนหนึ่งเป็นการกระทำของข้าพเจ้า

(ลงชื่อ).....ผู้มอบอำนาจ  
(.....)(ลงชื่อ).....ผู้รับมอบอำนาจ  
(.....)(ลงชื่อ).....พยาน  
(.....)(ลงชื่อ).....พยาน  
(.....)

## หนังสือรับรองของผู้ประกอบวิชาชีพวิศวกรรมควบคุม

ข้าพเจ้า.....  
 อยู่บ้านเลขที่.....ตรอก/ซอย.....ถนน.....  
 หมู่ที่.....ตำบล/แขวง.....อำเภอ/เขต.....จังหวัด.....  
 รหัสไปรษณีย์.....โทรศัพท์.....  
 ได้รับใบอนุญาตเป็นผู้ประกอบวิชาชีพวิศวกรรมควบคุม ประเภท.....เลขทะเบียน.....  
 ตั้งแต่วันที่.....เดือน.....พ.ศ.....ถึง วันที่.....เดือน.....พ.ศ.....  
 เป็นผู้ออกแบบและคำนวณ/ผู้ควบคุมงาน การขุดดิน/ถมดิน ลึก/สูง.....เมตร พื้นที่  
 ปากบ่อ/ถมดิน.....ตารางเมตรในโฉนดที่ดิน/น.ส.๓/น.ส.๓ก/ส.ค.๑ เลขที่.....  
 หรือเอกสารสิทธิ์ในที่ดินที่มีชื่อเรียกอย่างอื่น.....  
 ที่ถนน.....หมู่ที่.....ตำบล/แขวง.....อำเภอ/เขต.....  
 จังหวัด.....ซึ่งอยู่ในเขต.....(ชื่อองค์กรปกครองส่วนท้องถิ่น).....  
 ใให้กับ.....(ชื่อผู้แจ้ง).....

(ลงชื่อ).....ผู้ออกแบบและคำนวณ/ผู้ควบคุมงาน  
 (.....)

(ลงชื่อ).....ผู้แจ้ง  
 (.....)

(ลงชื่อ).....พยาน  
 (.....)

(ลงชื่อ).....พยาน  
 (.....)