

ประกาศคณะกรรมการจัดรูปที่ดินเพื่อพัฒนาพื้นที่ส่วนจังหวัดกาญจนบุรี
เรื่อง การให้ความเห็นชอบโครงการจัดรูปที่ดินเพื่อพัฒนาพื้นที่ตำบลปากแพรก อำเภอเมืองกาญจนบุรี
จังหวัดกาญจนบุรี

ด้วยกรมโยธาธิการและผังเมือง ร่วมกับเทศบาลตำบลปากแพรก ได้เสนอคณะกรรมการจัดรูปที่ดินเพื่อพัฒนาพื้นที่ส่วนจังหวัดกาญจนบุรี เพื่อขอความเห็นชอบโครงการจัดรูปที่ดินเพื่อพัฒนาพื้นที่บริเวณเทศบาลตำบลปากแพรก (บางส่วนของหมู่ที่ ๓ และหมู่ที่ ๙) ระหว่างถนนพัฒนากาญจน และทางหลวงแผ่นดินหมายเลข ๓๒๓ (ตอนเลี้ยวเมือง) อำเภอเมืองกาญจนบุรี จังหวัดกาญจนบุรี ขนาดพื้นที่ประมาณ ๒๔๐ ไร่ ตามแผนที่แสดงบริเวณพื้นที่โครงการจัดรูปที่ดินเพื่อพัฒนาพื้นที่ตำบลปากแพรก อำเภอเมืองกาญจนบุรี จังหวัดกาญจนบุรี ทำयประกาศนี้ อาศัยอำนาจตามความในมาตรา ๔๗ แห่งพระราชบัญญัติจัดรูปที่ดินเพื่อพัฒนาพื้นที่ พ.ศ. ๒๕๔๗ คณะกรรมการจัดรูปที่ดินเพื่อพัฒนาพื้นที่ส่วนจังหวัดกาญจนบุรี ได้พิจารณาและมีมติเห็นชอบโครงการจัดรูปที่ดินเพื่อพัฒนาพื้นที่ดังกล่าวแล้วเมื่อวันที่ ๒๑ ตุลาคม ๒๕๕๖

ประกาศ ณ วันที่ ๑๙ พฤศจิกายน พ.ศ. ๒๕๕๖

ชัยวัฒน์ ลิมปาวรณธะ

ผู้ว่าราชการจังหวัดกาญจนบุรี

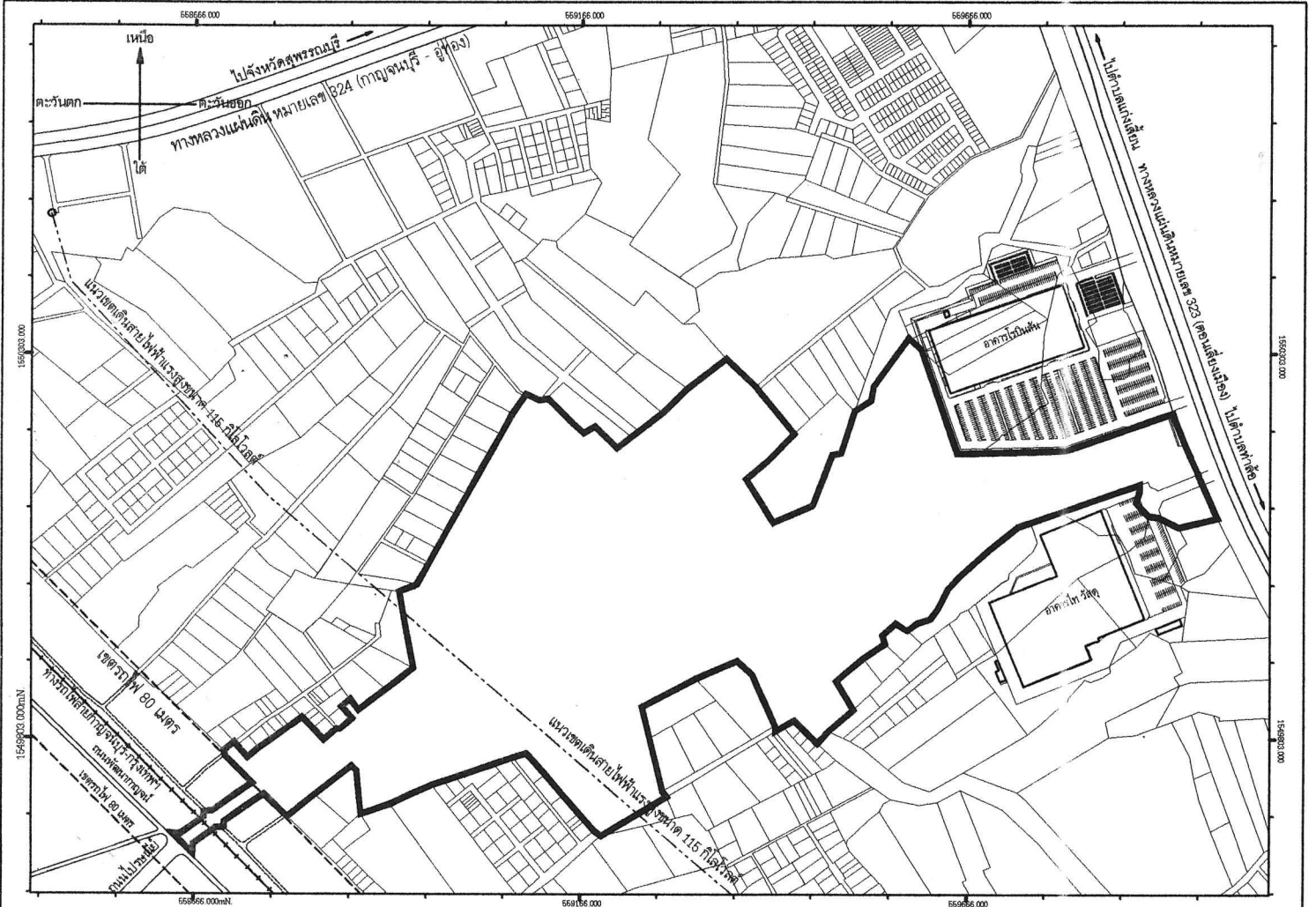
ประธานคณะกรรมการจัดรูปที่ดินเพื่อพัฒนาพื้นที่ส่วนจังหวัดกาญจนบุรี

แผนที่แสดงบริเวณพื้นที่โครงการจัดรูปที่ดินเพื่อพัฒนาพื้นที่ตำบลปากแพรก






อำเภอเมืองกาญจนบุรี จังหวัดกาญจนบุรี




มาตราส่วน 1:10,000




เครื่องหมาย

-  ขอบเขตโครงการ
-  ถนนเดิม
-  ทางรถไฟ
-  แนวสายไฟฟ้า
-  แนวเขตรถไฟ

แผนที่แสดงบริเวณพื้นที่โครงการจัดรูปที่ดินเพื่อพัฒนาพื้นที่ตำบลปากแพรก
อำเภอเมืองกาญจนบุรี จังหวัดกาญจนบุรี


(นายปราโมทย์ อุ่นจิตสกุล)
นายกเทศมนตรีตำบลปากแพรก


(นายพงษ์เทพ ดาวรัตนหงษ์)
โยธาธิการและผังเมืองจังหวัดกาญจนบุรี


(นายชัยวัฒน์ ลิ้มปวรภณะ)
ผู้อำนวยการจังหวัดกาญจนบุรี