

ประกาศคณะกรรมการจัดรูปที่ดินเพื่อพัฒนาพื้นที่ส่วนจังหวัดสมุทรสาคร  
เรื่อง การให้ความเห็นชอบโครงการจัดรูปที่ดินเพื่อพัฒนาพื้นที่  
บริเวณสองฟากถนนโครงการผังเมืองรวมเมืองสมุทรสาคร สาย จ๑  
(ช่วงที่ ๑ ถนนเอกชัย - ถนนท่าปรง)

ด้วยกรมโยธาธิการและผังเมือง โดยสำนักงานโยธาธิการและผังเมืองจังหวัดสมุทรสาคร ได้เสนอคณะกรรมการจัดรูปที่ดินเพื่อพัฒนาพื้นที่ส่วนจังหวัดสมุทรสาคร เพื่อขอความเห็นชอบโครงการจัดรูปที่ดิน เพื่อพัฒนาพื้นที่บริเวณสองฟากถนนโครงการผังเมืองรวมเมืองสมุทรสาคร สาย จ๑ (ช่วงที่ ๑ ถนนเอกชัย - ถนนท่าปรง) ขนาดพื้นที่ประมาณ ๔๘ ไร่ ตามแผนที่แสดงบริเวณพื้นที่โครงการจัดรูปที่ดิน เพื่อพัฒนาพื้นที่บริเวณสองฟากถนนโครงการผังเมืองรวมเมืองสมุทรสาคร สาย จ๑ (ช่วงที่ ๑ ถนนเอกชัย - ถนนท่าปรง) ท้ายประกาศนี้ อาศัยอำนาจตามความในมาตรา ๔๗ แห่งพระราชบัญญัติจัดรูปที่ดินเพื่อพัฒนาพื้นที่ พ.ศ. ๒๕๔๗ คณะกรรมการจัดรูปที่ดินเพื่อพัฒนาพื้นที่ส่วนจังหวัดสมุทรสาคร ได้พิจารณาและมีมติเห็นชอบโครงการจัดรูปที่ดินเพื่อพัฒนาพื้นที่ดังกล่าวแล้วเมื่อวันที่ ๑๒ กุมภาพันธ์ ๒๕๕๗

ประกาศ ณ วันที่ ๒๘ พฤษภาคม พ.ศ. ๒๕๕๗

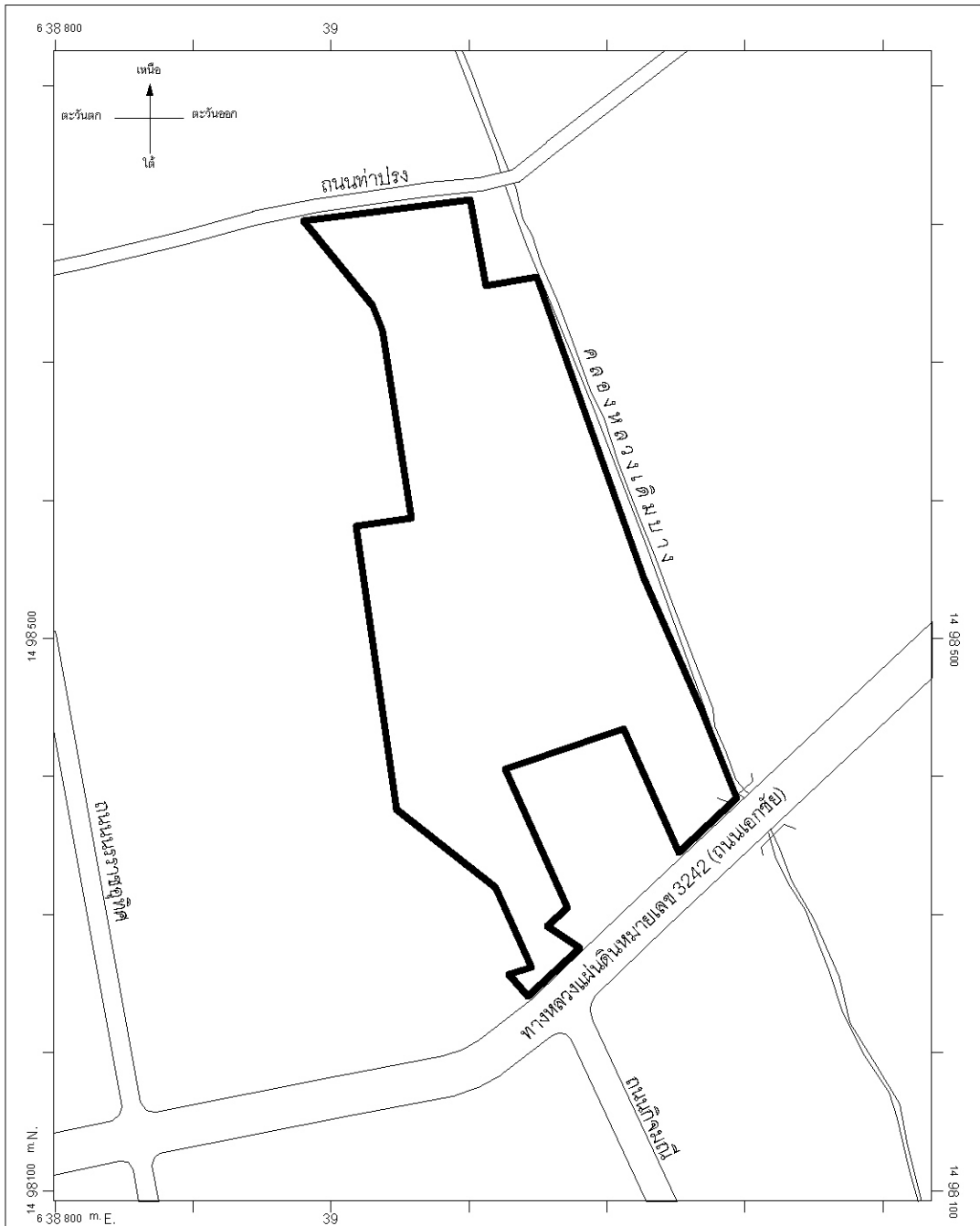
ร้อยตำรวจโท อาทิตย์ บุญญะโสภิต

ผู้ว่าราชการจังหวัดสมุทรสาคร

ประธานคณะกรรมการจัดรูปที่ดินเพื่อพัฒนาพื้นที่ส่วนจังหวัดสมุทรสาคร

แผนที่แสดงบริเวณพื้นที่โครงการจัดรูปที่ดินเพื่อพัฒนาพื้นที่  
บริเวณสองฟากถนนโครงการผังเมืองรวมเมืองสมุทรสาคร สาย ๑1  
(ช่วงที่ 1 ถนนเอกชัย - ถนนท่าปรอง)


มาตราส่วน 1 : 5,000




เครื่องหมาย

- ขอบเขตโครงการ
- ถนนเดิม
- สะพาน
- คลอง

แผนที่แสดงบริเวณพื้นที่โครงการจัดรูปที่ดินเพื่อพัฒนาพื้นที่  
บริเวณสองฟากถนนโครงการผังเมืองรวมเมืองสมุทรสาคร สาย ๑1  
(ช่วงที่ 1 ถนนเอกชัย - ถนนท่าปรอง)

  
.....  
(นายสรเดช สุนทรารชุน)  
โยธาธิการและผังเมืองจังหวัดสมุทรสาคร

  
.....  
ร้อยตำรวจโท.....  
(อาทิตย์ บุญญะโสภิต)  
ผู้ว่าราชการจังหวัดสมุทรสาคร