

ประกาศคณะกรรมการจัดรูปที่ดินเพื่อพัฒนาพื้นที่ส่วนจังหวัดเพชรบูรณ์
เรื่อง การให้ความเห็นชอบโครงการจัดรูปที่ดินเพื่อพัฒนาพื้นที่จังหวัดเพชรบูรณ์
บริเวณเคหะชุมชนเพชรบูรณ์

ด้วยกรมโยธาธิการและผังเมืองร่วมกับการเคหะแห่งชาติ ได้เสนอคณะกรรมการจัดรูปที่ดินเพื่อพัฒนาพื้นที่ส่วนจังหวัดเพชรบูรณ์ เพื่อขอความเห็นชอบโครงการจัดรูปที่ดินเพื่อพัฒนาพื้นที่บริเวณเคหะชุมชนเพชรบูรณ์ ตำบลสะเดียง อำเภอเมืองเพชรบูรณ์ จังหวัดเพชรบูรณ์ ขนาดพื้นที่ประมาณ ๑๑๒ ไร่ ตามแผนที่แสดงบริเวณพื้นที่โครงการจัดรูปที่ดินเพื่อพัฒนาพื้นที่จังหวัดเพชรบูรณ์ บริเวณเคหะชุมชนเพชรบูรณ์ ท้ายประกาศนี้ อาศัยอำนาจตามความในมาตรา ๔๗ แห่งพระราชบัญญัติจัดรูปที่ดินเพื่อพัฒนาพื้นที่ พ.ศ. ๒๕๔๗ คณะกรรมการจัดรูปที่ดินเพื่อพัฒนาพื้นที่ส่วนจังหวัดเพชรบูรณ์ ได้พิจารณาและมีมติเห็นชอบโครงการจัดรูปที่ดินเพื่อพัฒนาพื้นที่ดังกล่าว เมื่อวันที่ ๔ เมษายน ๒๕๕๗

ประกาศ ณ วันที่ ๒๒ พฤษภาคม พ.ศ. ๒๕๕๗

วิเชียร จันทโรนัย

ผู้ว่าราชการจังหวัดเพชรบูรณ์

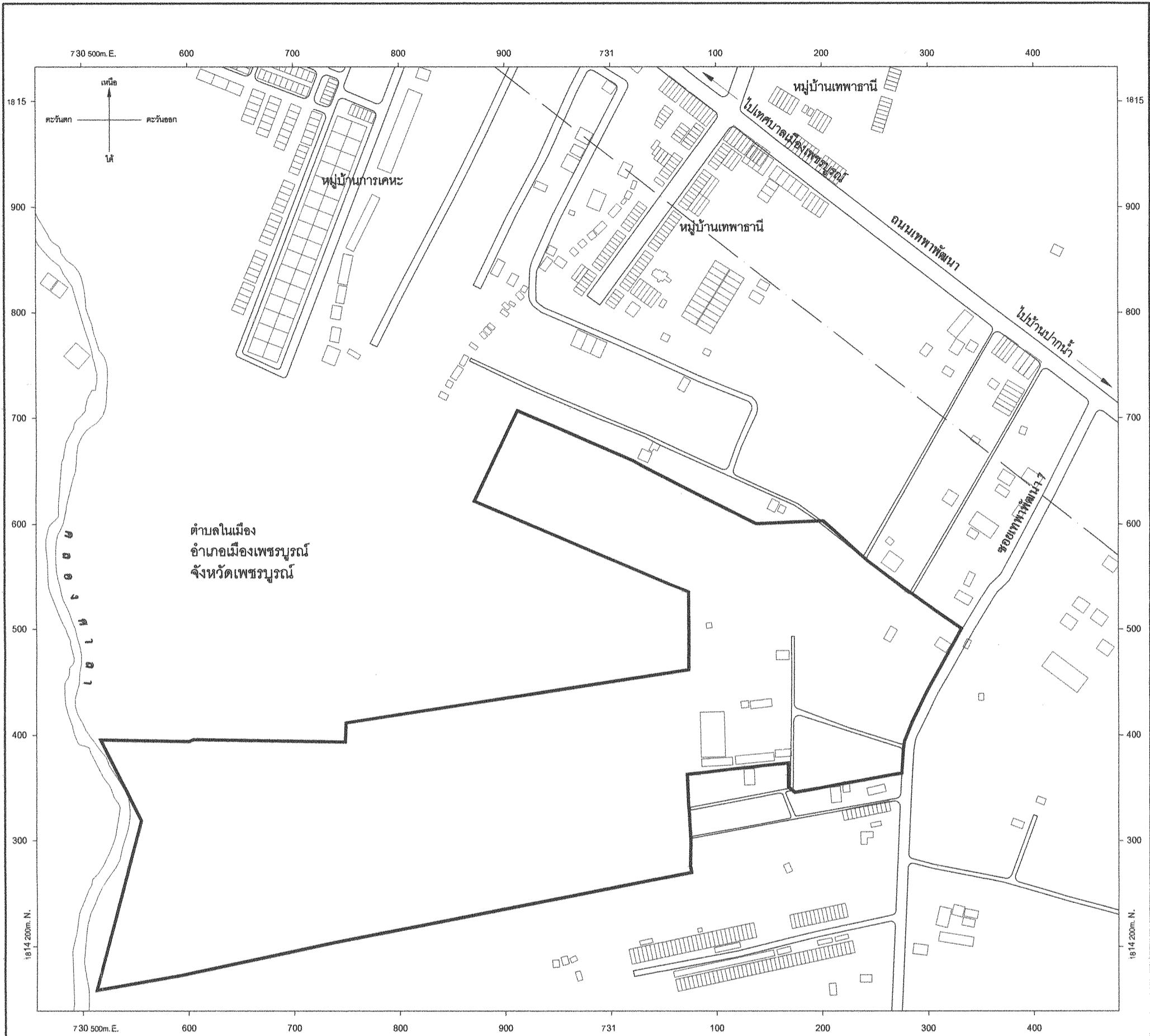
ประธานคณะกรรมการจัดรูปที่ดินเพื่อพัฒนาพื้นที่ส่วนจังหวัดเพชรบูรณ์

แผนผังแสดงบริเวณพื้นที่โครงการจัดรูปที่ดินเพื่อการพัฒนาพื้นที่จังหวัดเพชรบูรณ์

บริเวณเคหะชุมชนเพชรบูรณ์

มาตราส่วน 1:4,000


0 50 100 200 เมตร




เครื่องหมาย

- แนวเขตผังเมืองรวม
- เขตเทศบาล
- ถนนเดิม
- แม่น้ำ คลอง ห้วย
- อาคาร

โครงการจัดรูปที่ดินเพื่อพัฒนาพื้นที่จังหวัดเพชรบูรณ์
บริเวณเคหะชุมชนเพชรบูรณ์


(นายอติเรก วัฒนาคูดมชัย)
โยธาธิการและผังเมืองจังหวัดเพชรบูรณ์


(นายวิเชียร จันทรโณทัย)
ผู้ว่าราชการจังหวัดเพชรบูรณ์