

## ประกาศคณะกรรมการจัดรูปที่ดินเพื่อพัฒนาพื้นที่ส่วนจังหวัดสุรินทร์

เรื่อง การให้ความเห็นชอบโครงการจัดรูปที่ดินเพื่อพัฒนาพื้นที่ส่วนจังหวัดสุรินทร์

บริเวณถนนปัทมานนท์ ตำบลในเมือง อำเภอเมืองสุรินทร์ จังหวัดสุรินทร์

ด้วยกรมโยธาธิการและผังเมือง โดยสำนักงานโยธาธิการและผังเมืองจังหวัดสุรินทร์ ร่วมกับสำนักงานเทศบาลเมืองสุรินทร์ได้เสนอคณะกรรมการจัดรูปที่ดินเพื่อพัฒนาพื้นที่ส่วนจังหวัดสุรินทร์ เพื่อขอความเห็นชอบโครงการจัดรูปที่ดินเพื่อพัฒนาพื้นที่ส่วนจังหวัดสุรินทร์ บริเวณถนนปัทมานนท์ ตำบลในเมือง อำเภอเมืองสุรินทร์ จังหวัดสุรินทร์ ขนาดพื้นที่ประมาณ ๒๐๓ ไร่ ตามแผนผังแสดงบริเวณพื้นที่โครงการจัดรูปที่ดินเพื่อพัฒนาพื้นที่ส่วนจังหวัดสุรินทร์ ท้ายประกาศนี้

อาศัยอำนาจตามความในมาตรา ๔๗ แห่งพระราชบัญญัติจัดรูปที่ดินเพื่อพัฒนาพื้นที่ พ.ศ. ๒๕๔๗ คณะกรรมการจัดรูปที่ดินเพื่อพัฒนาพื้นที่ส่วนจังหวัดสุรินทร์ ได้พิจารณาและมีมติเห็นชอบโครงการจัดรูปที่ดินเพื่อพัฒนาพื้นที่ดังกล่าวแล้ว เมื่อวันที่ ๖ เดือนสิงหาคม พ.ศ. ๒๕๕๗

จึงประกาศมาเพื่อทราบทั่วกัน

ประกาศ ณ วันที่ ๑๑ กันยายน พ.ศ. ๒๕๕๗

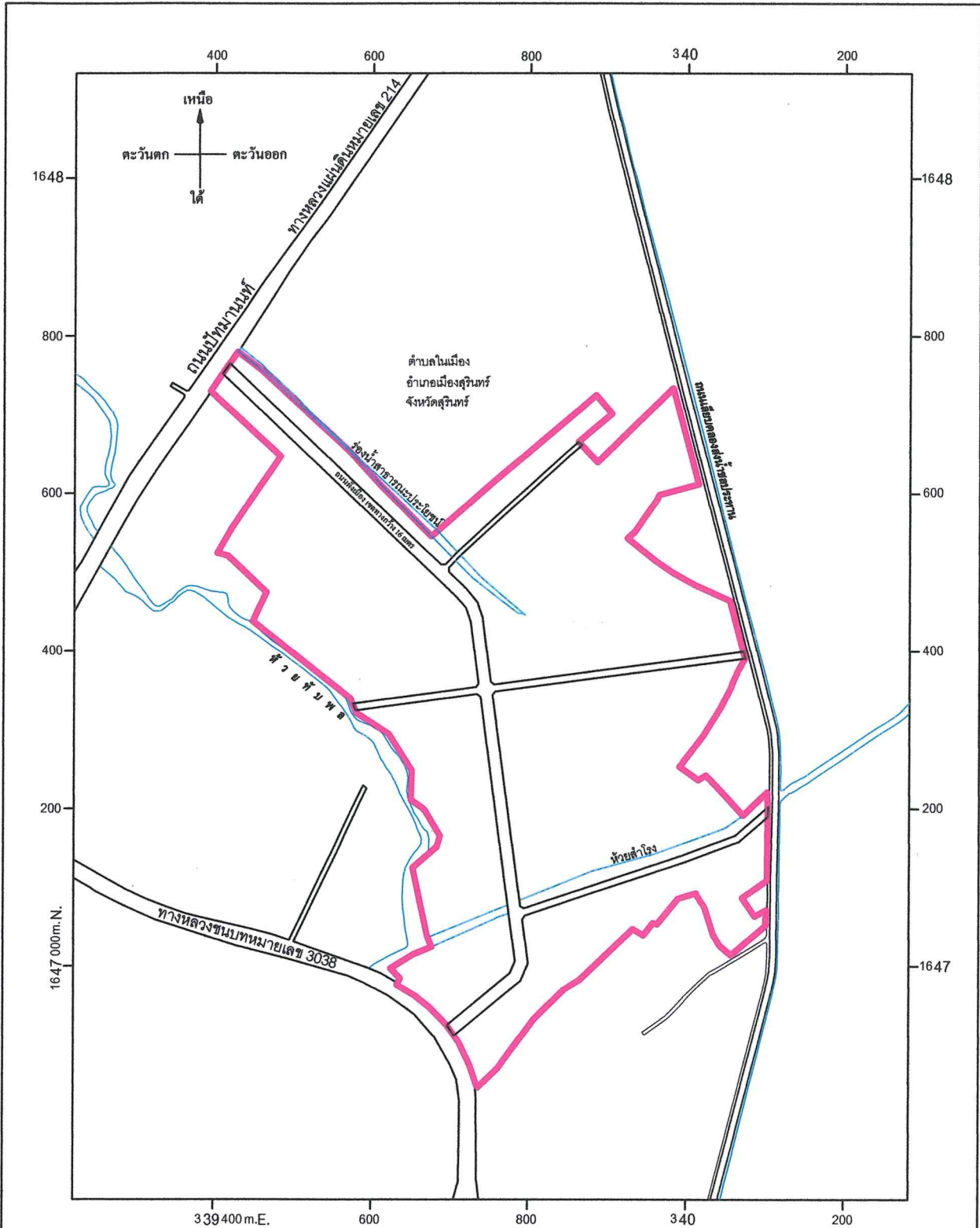

นิรันดร์ กัลยาณมิตร





ผู้ว่าราชการจังหวัดสุรินทร์

ประธานคณะกรรมการจัดรูปที่ดินเพื่อพัฒนาพื้นที่ส่วนจังหวัดสุรินทร์

แผนผังแสดงบริเวณพื้นที่โครงการจัดรูปที่ดินเพื่อพัฒนาพื้นที่ส่วนจังหวัดสุรินทร์  
บริเวณถนนปัทมานนท์ตำบลในเมือง อำเภอเมืองสุรินทร์ จังหวัดสุรินทร์

มาตราส่วน 1:2,500



-  แนวเขตโครงการจัดรูปที่ดิน
-  ทางหลวง ถนน ซอย
-  แม่น้ำ คลอง ห้วย
-  คลองส่งน้ำ คลองระบายน้ำ

*WAS*

(นายธนโชติ เกษตรสิงห์)

วิศวกรโยธาชำนาญการพิเศษ รักษาการแทน  
โยธาธิการและผังเมืองจังหวัดสุรินทร์

*[Signature]*

(นายนิรันดร์ กัลยาณมิตร)

ผู้ว่าราชการจังหวัดสุรินทร์

ประธานคณะกรรมการจัดรูปที่ดินเพื่อพัฒนาพื้นที่ส่วนจังหวัดสุรินทร์