

ประกาศคณะกรรมการจัดรูปที่ดินเพื่อพัฒนาพื้นที่ส่วนจังหวัดเพชรบุรี  
ที่ ๑/๒๕๕๗

เรื่อง การให้ความเห็นชอบโครงการจัดรูปที่ดินเพื่อพัฒนาพื้นที่ส่วนจังหวัดเพชรบุรี  
ในเขตผังเมืองรวมเมืองชะอำ อำเภอชะอำ จังหวัดเพชรบุรี

ด้วยกรมโยธาธิการและผังเมือง โดยสำนักงานโยธาธิการและผังเมืองจังหวัดเพชรบุรี ร่วมกับสำนักงานเทศบาลเมืองชะอำ ได้เสนอคณะกรรมการจัดรูปที่ดินเพื่อพัฒนาพื้นที่ส่วนจังหวัดเพชรบุรี เพื่อขอความเห็นชอบโครงการจัดรูปที่ดินเพื่อพัฒนาพื้นที่ในเขตผังเมืองรวมเมืองชะอำ อำเภอชะอำ จังหวัดเพชรบุรี ขนาดพื้นที่ประมาณ ๑๑๕ ไร่ ตามแผนผังแสดงบริเวณพื้นที่โครงการจัดรูปที่ดินเพื่อพัฒนาพื้นที่ส่วนจังหวัดเพชรบุรี ท้ายประกาศนี้

อาศัยอำนาจตามความในมาตรา ๔๗ แห่งพระราชบัญญัติจัดรูปที่ดินเพื่อพัฒนาพื้นที่ พ.ศ. ๒๕๔๗ คณะกรรมการจัดรูปที่ดินเพื่อพัฒนาพื้นที่ส่วนจังหวัดเพชรบุรี ได้พิจารณาและมีมติเห็นชอบโครงการจัดรูปที่ดินเพื่อพัฒนาพื้นที่ดังกล่าวแล้ว เมื่อวันที่ ๗ มีนาคม ๒๕๕๗

จึงประกาศมาเพื่อทราบทั่วกัน

ประกาศ ณ วันที่ ๑๗ เมษายน พ.ศ. ๒๕๕๗

มณฑิร ทองนิตย

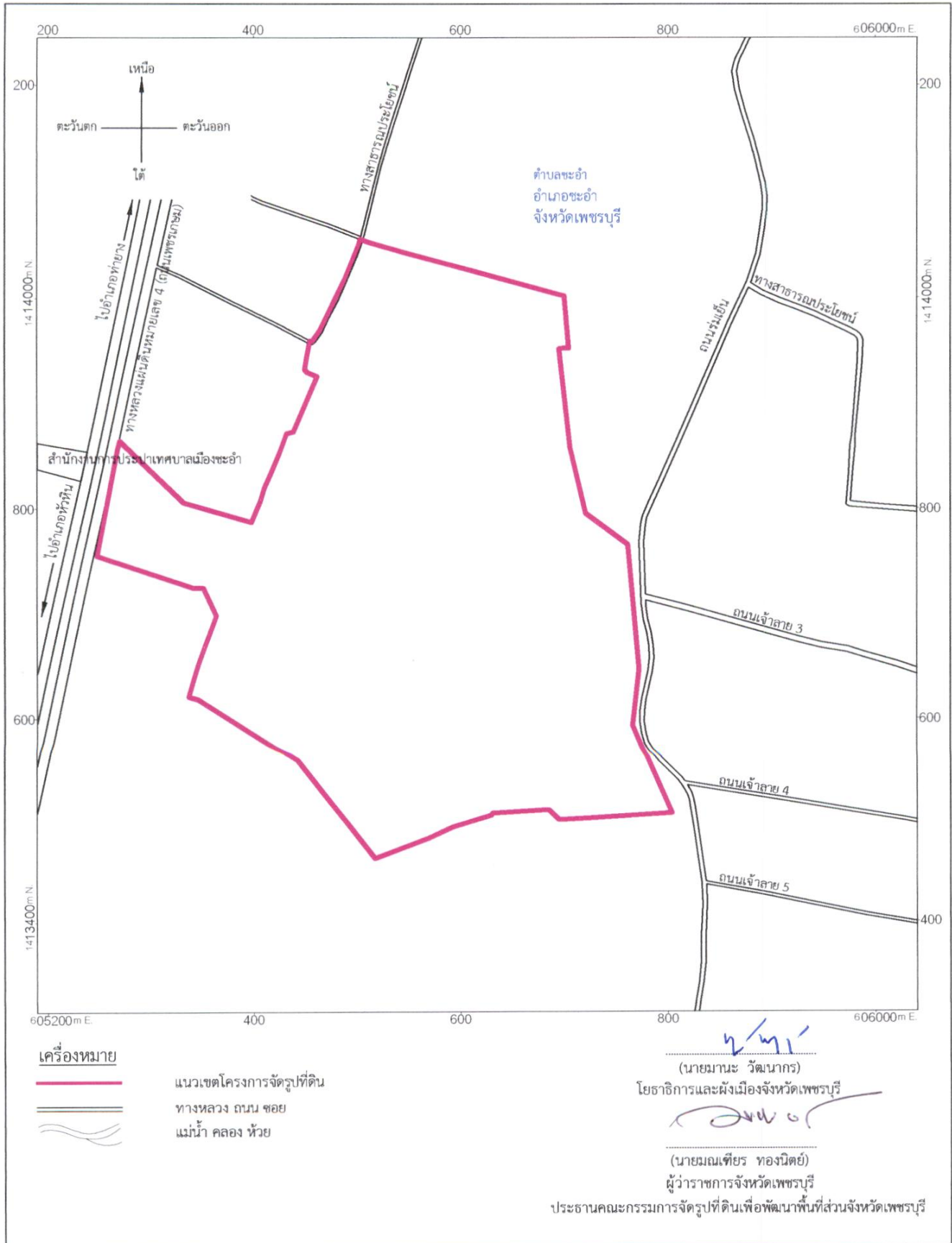

ผู้ว่าราชการจังหวัดเพชรบุรี

ประธานคณะกรรมการจัดรูปที่ดินเพื่อพัฒนาพื้นที่ส่วนจังหวัดเพชรบุรี

# แผนผังแสดงบริเวณพื้นที่โครงการจัดรูปที่ดินเพื่อพัฒนาพื้นที่ส่วนจังหวัดเพชรบุรี

## เขตเทศบาลเมืองชะอำ อำเภอชะอำ จังหวัดเพชรบุรี

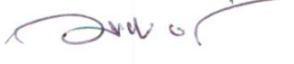
มาตราส่วน 1 : 4,000



### เครื่องหมาย

- แนวเขตโครงการจัดรูปที่ดิน
- ทางหลวง ถนน ซอย
- แม่น้ำ คลอง ห้วย

  
(นายมานะ วัฒนากร)  
โยธาธิการและผังเมืองจังหวัดเพชรบุรี

  
(นายมนต์เชียร ทองนิตย์)  
ผู้ว่าราชการจังหวัดเพชรบุรี

ประธานคณะกรรมการจัดรูปที่ดินเพื่อพัฒนาพื้นที่ส่วนจังหวัดเพชรบุรี