

ประกาศคณะกรรมการจัดรูปที่ดินเพื่อพัฒนาพื้นที่ส่วนจังหวัดนครราชสีมา
เรื่อง การให้ความเห็นชอบโครงการจัดรูปที่ดินเพื่อพัฒนาพื้นที่จังหวัดนครราชสีมา
บริเวณถนนโครงการ สาย ค๒ และบริเวณถนนโครงการ สาย ง๓ เขตเทศบาลเมืองบัวใหญ่
อำเภอบัวใหญ่ จังหวัดนครราชสีมา

ด้วยกรมโยธาธิการและผังเมือง ร่วมกับ สำนักงานเทศบาลเมืองบัวใหญ่ ได้เสนอ
คณะกรรมการจัดรูปที่ดินเพื่อพัฒนาพื้นที่ส่วนจังหวัดนครราชสีมา เพื่อขอความเห็นชอบโครงการจัดรูปที่ดิน
เพื่อพัฒนาพื้นที่จังหวัดนครราชสีมา บริเวณถนนโครงการ สาย ค๒ และบริเวณถนนโครงการ สาย ง๓
เขตเทศบาลเมืองบัวใหญ่ อำเภอบัวใหญ่ จังหวัดนครราชสีมา ขนาดพื้นที่ประมาณ ๔๖๒ - ๐ - ๙๕ ไร่
ตามแผนที่แสดงเขตโครงการจัดรูปที่ดินเพื่อพัฒนาพื้นที่จังหวัดนครราชสีมาท้ายประกาศนี้ อาศัยอำนาจ
ตามความในมาตรา ๔๗ แห่งพระราชบัญญัติจัดรูปที่ดินเพื่อพัฒนาพื้นที่ พ.ศ. ๒๕๔๗ คณะกรรมการ
จัดรูปที่ดินเพื่อพัฒนาพื้นที่ส่วนจังหวัดนครราชสีมา ได้พิจารณาและมีมติให้ความเห็นชอบโครงการจัดรูปที่ดิน
เพื่อพัฒนาพื้นที่ดังกล่าว เมื่อวันที่ ๒๐ พฤษภาคม พ.ศ. ๒๕๕๘

ประกาศ ณ วันที่ ๑๖ มิถุนายน พ.ศ. ๒๕๕๘

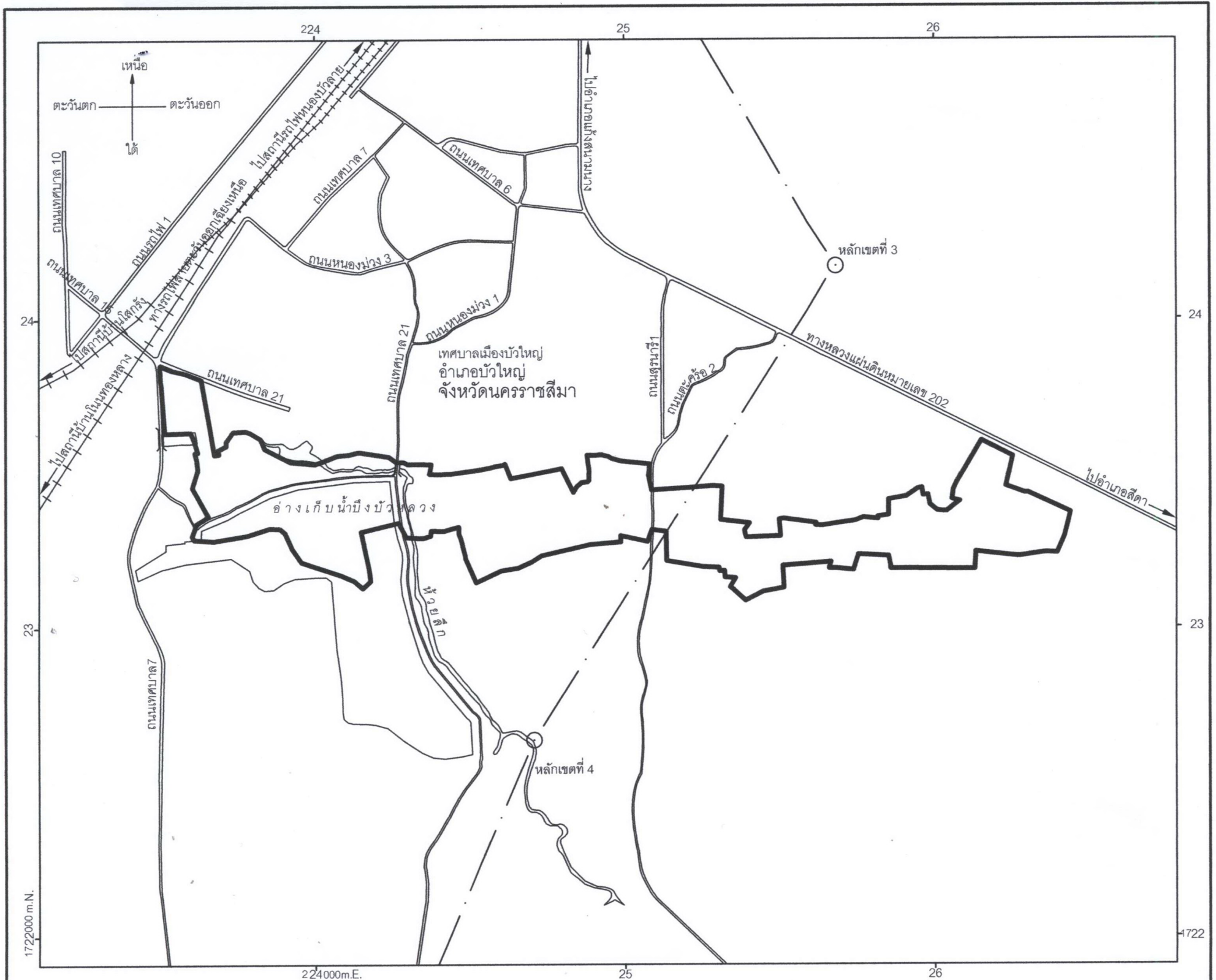

ธงชัย ลืออดุลย์

ผู้ว่าราชการจังหวัดนครราชสีมา

ประธานกรรมการจัดรูปที่ดินเพื่อพัฒนาพื้นที่ส่วนจังหวัดนครราชสีมา


แผนผังแสดงพื้นที่โครงการจัดรูปที่ดินเพื่อการพัฒนาพื้นที่บริเวณถนนโครงการสาย ค2 และบริเวณถนนโครงการสาย ง3
เขตเทศบาลเมืองบัวใหญ่ อำเภอบัวใหญ่ จังหวัดนครราชสีมา


มาตราส่วน 1:15,000



เครื่องหมาย

- แนวเขตโครงการจัดรูปที่ดิน
- เขตเทศบาล
- ทางหลวง ถนน ซอย
- ทางรถไฟ
- สะพาน
- แม่น้ำ คลอง ห้วย
- อ่างเก็บน้ำ หนอง บึง



 (นายวิชัย ขจรปรีดานนท์)
 โยธาธิการและผังเมืองจังหวัดนครราชสีมา


 (นายธงชัย ลีออดุลย์)
 ผู้ว่าราชการจังหวัดนครราชสีมา