

ประกาศคณะกรรมการจัดรูปที่ดินเพื่อพัฒนาพื้นที่ส่วนจังหวัดนครนายก  
เรื่อง การให้ความเห็นชอบโครงการจัดรูปที่ดินเพื่อพัฒนาพื้นที่จังหวัดนครนายก

ด้วยกรมโยธาธิการและผังเมือง ร่วมกับสำนักงานโยธาธิการและผังเมืองจังหวัดนครนายก ได้เสนอคณะกรรมการจัดรูปที่ดินเพื่อพัฒนาพื้นที่ บริเวณสองฟากถนนโครงการพัฒนาตามผังเมืองรวม เมืองนครนายก สาย ค๗ กับทางหลวงแผ่นดินหมายเลข ๓๐๙๔ (นครนายก - น้ำตกนางรอง) บริเวณบางส่วนเทศบาลเมืองนครนายก (ตำบลนครนายก) และบางส่วนของตำบลบ้านใหญ่ อำเภอเมืองนครนายก จังหวัดนครนายก ขนาดพื้นที่ ๓๑๗ ไร่ ๓ งาน ๙๖ ตารางวา ตามแผนผังแสดงบริเวณพื้นที่โครงการจัดรูปที่ดินเพื่อพัฒนาพื้นที่จังหวัดนครนายก ท้ายประกาศนี้ อาศัยอำนาจตามความมาตรา ๔๗ แห่งพระราชบัญญัติจัดรูปที่ดินเพื่อพัฒนาพื้นที่ พ.ศ. ๒๕๔๗ คณะกรรมการจัดรูปที่ดินเพื่อพัฒนาพื้นที่ส่วนจังหวัดนครนายกได้พิจารณาและมีมติเห็นชอบโครงการจัดรูปที่ดินเพื่อพัฒนาพื้นที่ดังกล่าวแล้ว เมื่อวันที่ ๒๔ สิงหาคม ๒๕๕๘

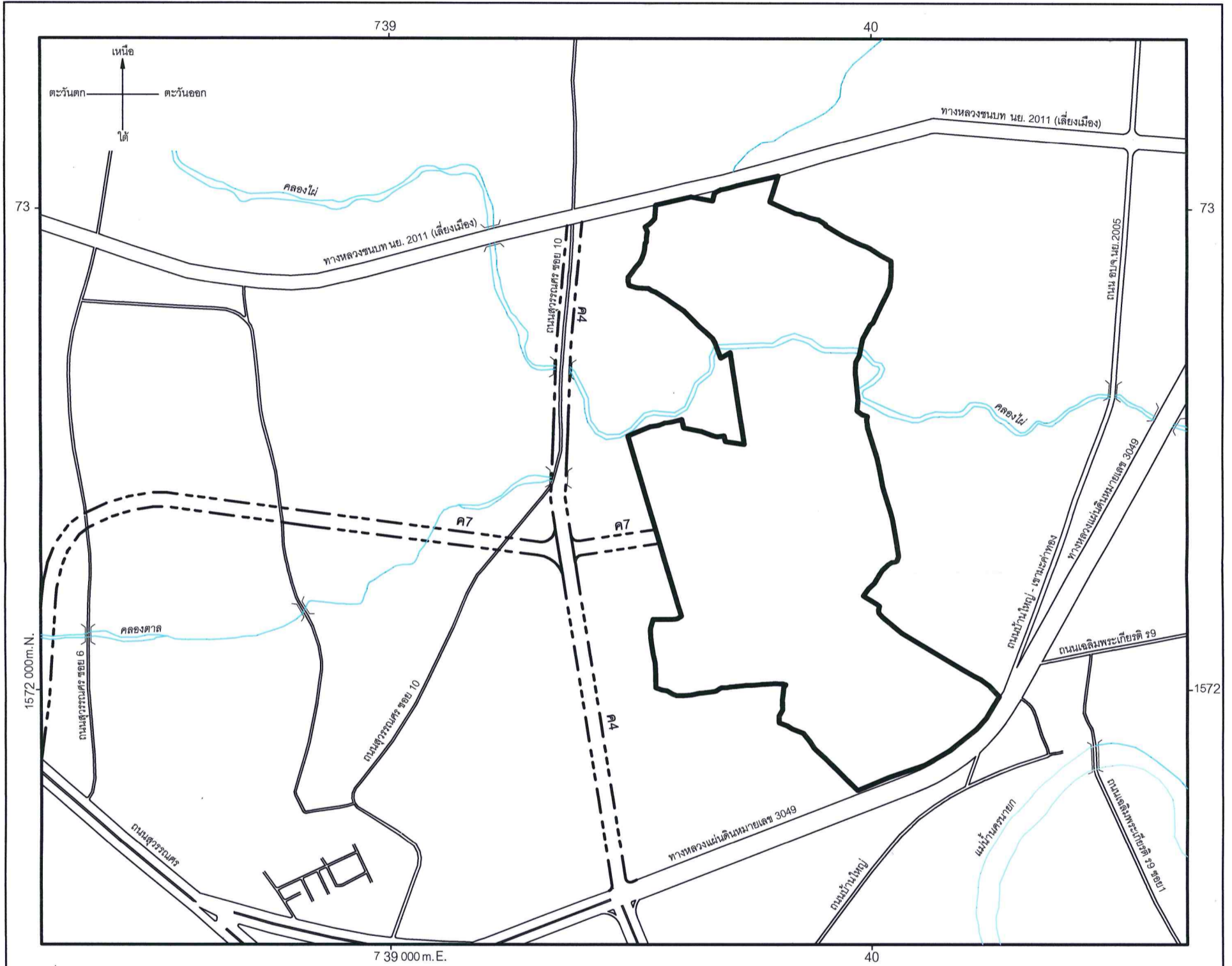
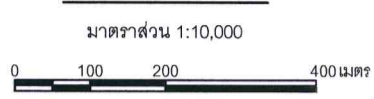
ประกาศ ณ วันที่ ๓๐ ตุลาคม พ.ศ. ๒๕๕๘

ทวี นริศศิริกุล


ผู้ว่าราชการจังหวัดนครนายก

ประธานคณะกรรมการจัดรูปที่ดินเพื่อพัฒนาพื้นที่ส่วนจังหวัดนครนายก

แผนที่แสดงโครงการจัดรูปที่ดินเพื่อพัฒนาพื้นที่การจัดรูปที่ดินจังหวัดนครนายก  
อำเภอเมืองนครนายก จังหวัดนครนายก



- เครื่องหมาย
- ===== ถนนเดิม
  - ====+==== ถนนเดิมขยาย
  - ====-==== ถนนโครงการ
  - ====>==== สะพาน
  - ~~~~~ แม่น้ำ คลอง ห้วย
  - ====>==== แนวถนนโครงการตามผังเมืองรวม สาย ค๔

  
( นายสร้าวุธ วงศ์วิวัฒนา )  
โยธาธิการและผังเมืองจังหวัดนครนายก

  
( นายทวี นริสศิริกุล )  
ผู้ว่าราชการจังหวัดนครนายก