

ประกาศคณะกรรมการจัดรูปที่ดินเพื่อพัฒนาพื้นที่ส่วนจังหวัดจันทบุรี

เรื่อง การให้ความเห็นชอบโครงการจัดรูปที่ดินเพื่อพัฒนาพื้นที่

บริเวณถนนทุ่งดอนแดงและถนนจันทคามวิถี อำเภอเมือง จังหวัดจันทบุรี

ด้วยกรมโยธาธิการและผังเมืองร่วมกับเทศบาลเมืองจันทบุรีได้เสนอคณะกรรมการจัดรูปที่ดินเพื่อพัฒนาพื้นที่ส่วนจังหวัดจันทบุรี เพื่อขอความเห็นชอบโครงการจัดรูปที่ดินเพื่อพัฒนาพื้นที่บริเวณถนนทุ่งดอนแดงและถนนจันทคามวิถี อำเภอเมือง จังหวัดจันทบุรี บริเวณบางส่วนของเทศบาลเมืองจันทบุรี (ตำบลตลาด ระหว่างถนนมหาราช ถนนทุ่งดอนแดง ถนนจันทคามวิถี และฝั่งตะวันตกของแม่น้ำจันทบุรี) ขนาดพื้นที่ประมาณ ๑๒๕-๑-๕๐ ไร่ ตามแผนผังแสดงบริเวณพื้นที่โครงการจัดรูปที่ดินเพื่อพัฒนาพื้นที่บริเวณถนนทุ่งดอนแดง และถนนจันทคามวิถี อำเภอเมือง จังหวัดจันทบุรี ทำयประกาศนี้อาศัยอำนาจตามความในมาตรา ๔๗ แห่งพระราชบัญญัติจัดรูปที่ดินเพื่อพัฒนาพื้นที่ พ.ศ. ๒๕๔๗ คณะกรรมการจัดรูปที่ดินเพื่อพัฒนาพื้นที่ส่วนจังหวัดจันทบุรี ได้พิจารณาและมีมติให้ความเห็นชอบโครงการจัดรูปที่ดินเพื่อพัฒนาพื้นที่ดังกล่าว เมื่อวันที่ ๒๒ กันยายน ๒๕๕๗

ประกาศ ณ วันที่ ๒๙ มกราคม พ.ศ. ๒๕๕๘

สามารถ ลอยฟ้า

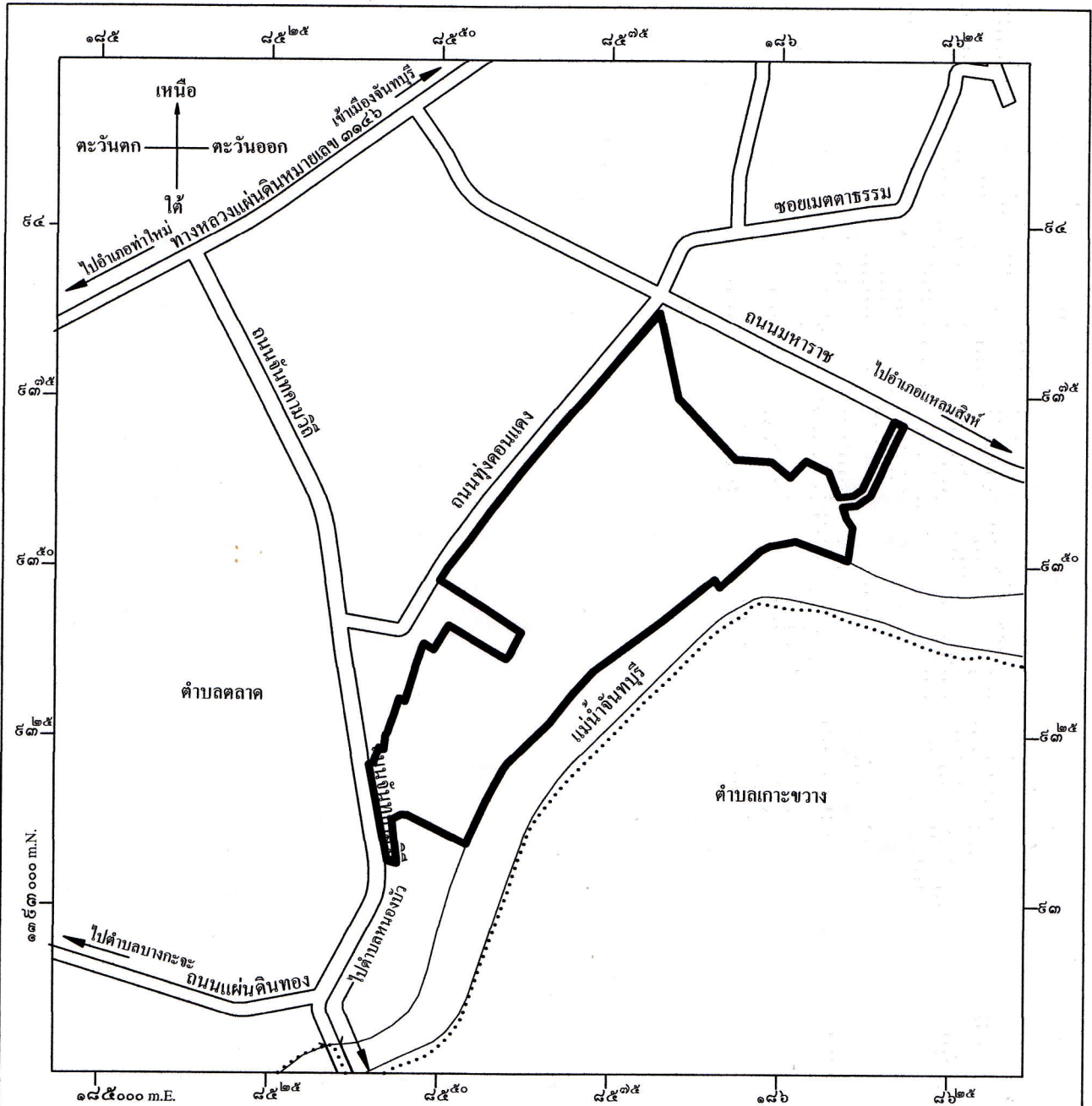
ผู้ว่าราชการจังหวัดจันทบุรี

ประธานคณะกรรมการจัดรูปที่ดินเพื่อพัฒนาพื้นที่ส่วนจังหวัดจันทบุรี






แผนที่แสดงบริเวณพื้นที่โครงการจัดรูปที่ดินเพื่อพัฒนาพื้นที่บริเวณถนนทุ่งคอนแดงและถนนจันทคามวิถี
อำเภอเมืองจันทบุรี จังหวัดจันทบุรี


มาตราส่วน ๑ : ๕๐๐๐


๐ ๕๐ ๑๐๐ ๒๐๐ ๔๐๐ เมตร




เครื่องหมาย

-  แนวเขตโครงการจัดรูปที่ดิน
-  เขตตำบล
-  ทางหลวง ถนน ซอย
-  แม่น้ำ คลอง ห้วย
-  สะพาน


(นางสุกานดา สุทธิพัฒนกุล)
นายกเทศมนตรีเมืองจันทบุรี


(นายสุวรณ เจริญพร)
วิศวกรโยธาชำนาญการพิเศษ รักษาการแทน
โยธาธิการและผังเมืองจังหวัดจันทบุรี


(นายสามารถ ลอยฟ้า)
ผู้ว่าราชการจังหวัดจันทบุรี